ที่ ชม ๐๐๐๔/๑๗๒๓๙๓

ศาลากลางจังหวัดเชียงใหม่
ถนนโชตนา ชม ๕๐๓๐๐

๒๖ ตุลาคม ๒๕๖๕

เรื่อง กิจกรรม “ปั่นเพื่อน้อง ครั้งที่ ๕” ภายใต้ชื่อ ปั่นเพื่อน้อง #๕ ตอน เพื่ออาคารสุจิณฺโณ

เรียน หัวหน้าส่วนราชการ หัวหน้าหน่วยงานรัฐวิสาหกิจ นายอำเภอทุกอำเภอ นายกองค์การบริหารส่วนจังหวัดเชียงใหม่ นายกเทศมนตรีนครเชียงใหม่ นายกเทศมนตรีเมืองทุกแห่ง ผู้บริหารสถาบันการศึกษา และผู้บริหารองค์กรภาคเอกชน

สิ่งที่ส่งมาด้วย ๑. สำเนาหนังสือสมาคมนักศึกษาเก่ามหาวิทยาลัยเชียงใหม่
ที่ สก.มช. ๑๒๒/๒๕๖๕ ลงวันที่ ๓ สิงหาคม ๒๕๖๕ จำนวน ๑ ชุด
๒. รายละเอียดการจัดกิจกรรมฯ จำนวน ๑ ชุด

ด้วยมหาวิทยาลัยเชียงใหม่ ร่วมกับสมาคมนักศึกษาเก่ามหาวิทยาลัยเชียงใหม่ สมาคมนักศึกษาเก่ามหาวิทยาลัยเชียงใหม่ กรุงเทพฯ คณะแพทยศาสตร์ มหาวิทยาลัยเชียงใหม่ สมาคม/ชมรม/กลุ่มนักศึกษาเก่ามหาวิทยาลัยเชียงใหม่ จังหวัดปทุมธานี พระนครศรีอยุธยา สระบุรี ลพบุรี สิงห์บุรี ชัยนาท อุทัยธานี นครสวรรค์ พิจิตร พิษณุโลก อุตรดิตถ์ แพร่ ลำปาง ลำพูน และเชียงใหม่ กำหนดจัดกิจกรรม “ปั่นเพื่อน้อง ครั้งที่ ๕”ภายใต้ชื่อ ปั่นเพื่อน้อง#๕ ตอน เพื่ออาคารสุจิณฺโณ เพื่อสร้างกุศลและสร้างสาธารณประโยชน์ให้กับมหาวิทยาลัยเชียงใหม่ สังคมและประเทศชาติ ซึ่งกิจกรรมดังกล่าวเป็นกิจกรรมการปั่นจักรยานระยะทางไกลเส้นทางจากกรุงเทพมหานครถึงมหาวิทยาลัยเชียงใหม่ ผ่าน ๑๕ จังหวัด รวมระยะเวลา ๖ คืน ๗ วัน ระยะทาง ๘๓๐ กิโลเมตร และจะมีการหยุดพักขบวนเป็นระยะ โดยจะมีการเปิดโอกาสให้ประชาชนจังหวัดต่างๆ ตามเส้นทางจักรยาน ได้มีโอกาสร่วมทำบุญ อาทิ บริจาคเงินหรืออุดหนุนซื้อเสื้อ ทั้งนี้ ผู้จัดจะนำเงินที่ได้จากการจัดกิจกรรมฯ นำไปปรับปรุงอาคารสุจิณฺโณ รวมถึงการจัดซื้ออุปกรณ์ เครื่องมือแพทย์ให้กับโรงพยาบาลมหาราชนครเชียงใหม่ (โรงพยาบาลสวนดอก)

จังหวัดเชียงใหม่ พิจารณาแล้ว การจัดกิจกรรม “ปั่นเพื่อน้อง ครั้งที่ ๕” ภายใต้ชื่อ ปั่นเพื่อน้อง #๕ ตอน เพื่ออาคารสุจิณฺโณ เป็นการสร้างกุศลและสร้างสาธารณประโยชน์ให้กับโรงพยาบาลมหาราชนครเชียงใหม่ (โรงพยาบาลสวนดอก) จึงขอเชิญชวนท่าน และบุคลากรในสังกัด ร่วมทำบุญกิจกรรมดังกล่าว พร้อมร่วมรับขบวนปั่นจักรยาน ในวันเสาร์ที่ ๒๔ ธันวาคม ๒๕๖๕ เวลา ๑๕.๐๐ น. ณ ลานพระราชานุสาวรีย์สมเด็จพระมหิตลาธิเบศร อดุลยเดชวิกรม พระบรมราชชนก คณะแพทยศาสตร์ มหาวิทยาลัยเชียงใหม่ ทั้งนี้ ประสานรายละเอียดได้ที่ นายสุเมธ จินดาวัฒน์ ที่ปรึกษาสมาคมนักศึกษาเก่ามหาวิทยาลัยเชียงใหม่ หมายเลขโทรศัพท์ ๐๘ ๑๖๓๒ ๓๒๒๓ รายละเอียดปรากฏตามสิ่งที่ส่งมาด้วย

จึงเรียนมาเพื่อพิจารณา

ขอแสดงความนับถือ

(นายศักดิ์ชัย คุณานุวัฒน์ชัยเดช)
รองผู้ว่าราชการจังหวัด ปฏิบัติราชการแทน
ผู้ว่าราชการจังหวัดเชียงใหม่

สำนักงานการท่องเที่ยวและกีฬาจังหวัด
กลุ่มส่งเสริมและพัฒนาด้านการท่องเที่ยว
โทร. ๐ ๕๓๑๑ ๒๓๒๕

สมาคมนักศึกษาเก่ามหาวิทยาลัยเชียงใหม่
Chiang Mai University Alumni Association
๑๓๐ ถ.นิมมานเหมินท์ ต.สุเทพ อ.เมือง จ.เชียงใหม่ ๕๐๒๐๐
130 Nimmanhemin Rd., Chiang Mai 50200 Thailand
Tel. 0-5321-6227 , 0-5394-4632

ศาลากลางจังหวัดเชียงใหม่
เลขที่รับ 23120
วันที่ - 8 ส.ค. 2565
เวลา
สำนักงานการท่องเที่ยวและกีฬาจังหวัดเชียงใหม่
รับที่ 1616 / 65
วันที่ 10 ส.ค. 65
เวลา

ที่ สก.มช. ๑๒๒ / ๒๕๖๕

๓ สิงหาคม ๒๕๖๕

เรื่อง ขอความอนุเคราะห์และรับการสนับสนุน

เรียน ผู้ว่าราชการจังหวัดเชียงใหม่

สิ่งที่ส่งมาด้วย โครงการ ปั่นเพื่อน้อง #๕ ตอน เพื่ออาคารสุจิณโณ
รายละเอียดกำหนดการเดินทางและเส้นทางการปั่นจักรยาน จำนวน ๑ ชุด

ด้วย มหาวิทยาลัยเชียงใหม่ ร่วมกับสมาคมนักศึกษาเก่ามหาวิทยาลัยเชียงใหม่ สมาคมนักศึกษาเก่ามหาวิทยาลัยเชียงใหม่ กรุงเทพฯ คณะแพทยศาสตร์ มหาวิทยาลัยเชียงใหม่ สมาคม / ชมรม / กลุ่มนักศึกษาเก่ามหาวิทยาลัยเชียงใหม่ จังหวัดปทุมธานี พระนครศรีอยุธยา สระบุรี ลพบุรี สิงห์บุรี ชัยนาท อุทัยธานี นครสวรรค์ พิจิตร พิษณุโลก อุตรดิตถ์ แพร่ ลำปาง ลำพูน และเชียงใหม่ กำหนดจัดกิจกรรม "ปั่นเพื่อน้อง ครั้งที่ ๕" ภายใต้ชื่อ **ปั่นเพื่อน้อง #๕ ตอน เพื่ออาคารสุจิณโณ** เพื่อสร้างกุศลและสร้างสาธารณประโยชน์ให้กับมหาวิทยาลัยเชียงใหม่ สังคมและประเทศชาติ ดังรายละเอียดของโครงการตามสิ่งที่ส่งมาด้วย

โครงการ **ปั่นเพื่อน้อง #๕ ตอน เพื่ออาคารสุจิณโณ** เป็นกิจกรรมการปั่นจักรยานระยะทางไกล เส้นทางจากกรุงเทพมหานครถึงมหาวิทยาลัยเชียงใหม่ กว่า ๘๓๐ กิโลเมตร โดยมีวัตถุประสงค์ ดังนี้

๑.๑ เพื่อระดมทุนในการปรับปรุงอาคารผู้ป่วย "สุจิณโณ" โรงพยาบาลมหาราชนครเชียงใหม่ (โรงพยาบาลสวนดอก) คณะแพทยศาสตร์ มหาวิทยาลัยเชียงใหม่

๑.๒ เพื่อประชาสัมพันธ์โครงการปรับปรุงอาคารผู้ป่วย "สุจิณโณ" โรงพยาบาลมหาราชนครเชียงใหม่ (โรงพยาบาลสวนดอก) คณะแพทยศาสตร์ มหาวิทยาลัยเชียงใหม่ ให้ประชาชนได้รับทราบ โดยเฉพาะใน ๑๗ จังหวัดภาคเหนือ

๑.๓ เพื่อสร้างเครือข่ายความร่วมมือในสมาคม / ชมรม / กลุ่มนักศึกษาเก่ามหาวิทยาลัยเชียงใหม่ในจังหวัดต่างๆให้มีความเข้มแข็งมากยิ่งขึ้น

๑.๔ เพื่อสนับสนุนการสร้างเสริมสุขภาพให้แข็งแรง และปลูกจิตสำนึกในการออกกำลังกายเพื่อลดอัตราการเกิดโรคและการพึ่งพิงโรงพยาบาล

๑.๕ เพื่อส่งเสริมให้เกิดความสามัคคีในหมู่คณะในการร่วมกระทำกิจกรรมที่เป็นสาธารณประโยชน์ต่อสังคม

โครงการนี้ มีกำหนดการปล่อยขบวนจักรยานฯ ในวันอาทิตย์ที่ ๑๘ ธันวาคม ๒๕๖๕ ณ บริษัท โตโยต้าบัสส์ จำกัด กรุงเทพฯ และรับขบวนจักรยานฯ ในวันเสาร์ที่ ๒๔ ธันวาคม ๒๕๖๕ ณ มหาวิทยาลัยเชียงใหม่ จ.เชียงใหม่ โดยขบวนจักรยาน จะปั่นผ่านจังหวัดต่างๆ ได้แก่ จังหวัดปทุมธานี พระนครศรีอยุธยา สระบุรี ลพบุรี สิงห์บุรี ชัยนาท อุทัยธานี นครสวรรค์ พิจิตร พิษณุโลก อุตรดิตถ์ แพร่ ลำปาง ลำพูน และเชียงใหม่ รวมระยะเวลา ๖ คืน ๗ วัน ระยะทาง ๘๓๐ กิโลเมตร โดยจะมีการหยุดพักขบวนเป็นระยะ

อนึ่ง โครงการ “ปั่นเพื่อน้อง” ที่ผ่านมาทั้ง ๔ ครั้งนั้น ได้รับการสนับสนุนอย่างดียิ่งจากทุกภาคส่วน รวมถึงจังหวัดต่างๆ ทำให้โครงการปั่นเพื่อน้องฯ สำเร็จตามวัตถุประสงค์ทุกประการ ผู้เข้าร่วมโครงการ รวมทั้งประชาชน มีความพึงพอใจและรู้สึกอบอุ่นที่ได้รับความร่วมมือจากหน่วยงานต่างๆ ทุกจังหวัดที่ขบวนจักรยานปั่นผ่าน

ในการนี้ เพื่อเป็นการส่งเสริมให้โครงการสำเร็จลุลวงตามวัตถุประสงค์และเปิดโอกาสให้ประชาชนจังหวัดต่างๆ ตามเส้นทางจักรยานได้มีโอกาสร่วมทำบุญมหากุศลเพื่อปรับปรุงอาคารสุจิณโณ รวมถึงการจัดซื้ออุปกรณ์ เครื่องมือแพทย์ให้กับโรงพยาบาลมหาราชนครเชียงใหม่ (โรงพยาบาลสวนดอก) เพื่อให้อาคารสุจิณโณกลับมาเป็นที่พึ่งพิงแก่ประชาชนชาวไทย มหาวิทยาลัยเชียงใหม่และสมาคมฯ จึงใคร่ขอความอนุเคราะห์ท่านและหน่วยงานในจังหวัด ดังนี้

๑) ขอเรียนเชิญท่านผู้ว่าราชการจังหวัด นักปั่นจักรยาน บุคลากรภาครัฐ ภาคเอกชน และประชาชนในจังหวัด ให้เกียรติร่วมรับและส่งขบวนปั่นจักรยาน รวมถึงร่วมกิจกรรมเมื่อขบวนจักรยานฯ ผ่านจังหวัดของท่าน ตามเวลาและสถานที่ในกำหนดการ

๒) โปรดประชาสัมพันธ์กิจกรรม **ปั่นเพื่อน้อง #๕ ตอน เพื่ออาคารสุจิณโณ** ตามสื่อประชาสัมพันธ์ของจังหวัด

๓) ขออนุญาตใช้เสียงประชาสัมพันธ์รถนำขบวนจักรยานฯ เมื่อขบวนจักรยานฯ ผ่านจังหวัดของท่าน ตามเวลาและสถานที่ที่กำหนดในกำหนดการ

๔) ร่วมทำบุญตามแต่ศรัทธา อาทิ บริจาคเงินสมทบทุนโครงการฯ หรือ อุดหนุนซื้อเสื้อ “ปั่นเพื่อน้อง” เป็นของที่ระลึก

ทั้งนี้ ได้มอบหมายให้ **นายสุเมธ จินดาวัฒน์** ที่ปรึกษาสมาคมนักศึกษาเก่าฯ โทรศัพท์ **๐๘๑ ๖๓๒ ๓๒๒๓** เป็นผู้ประสานงาน

จึงเรียนมาเพื่อโปรดพิจารณา สมาคมฯ หวังเป็นอย่างยิ่งว่าจะได้รับความอนุเคราะห์และสนับสนุนจากท่านเช่นเคย และขอขอบพระคุณมา ณ โอกาสนี้

ขอแสดงความนับถือ

(นายสมยศ วงษ์ทองสาลี)
ที่ปรึกษาสมาคมนักศึกษาเก่ามหาวิทยาลัยเชียงใหม่
ที่ปรึกษากิตติมศักดิ์สมาคมนักศึกษาเก่ามหาวิทยาลัยเชียงใหม่ กรุงเทพฯ
ประธานคณะกรรมการดำเนินงาน

ผู้ประสานงาน : สุเมธ / ไกรพิชญ์
โทร. ๐๘๑๖๓๒๓๒๒๓ / ๐๘๖๓๙๙๐๕๑๒

ปั่นเพื่อน้อง #๕ ตอน เพื่ออาคารสุจิณฺโณ

กำหนดการและเส้นทางปั่น

วันอาทิตย์ที่ 18 – วันเสาร์ที่ 24 ธันวาคม 2565

ปล่อยตัว ณ Toyota Buzz วิภาวดี

เอกสารตัวอย่าง

กำหนดการ “ปั่นเพื่อน้อง #๕ ตอน เพื่ออาคารสุจิณฺโณ”

วันอาทิตย์ที่ 18 – 24 ธันวาคม 2565

ปล่อยตัว ณ Toyota Buzz สาขาวิภาวดี

	จาก	ถึง	ระยะทาง	ที่พัก
วันอาทิตย์ที่ 18 ธันวาคม 2565	กรุงเทพฯ	ลพบุรี	140	Lopburi Tropical Resort by Lopburi Inn Resort
วันจันทร์ที่ 19 ธันวาคม 2565	ลพบุรี	นครสวรรค์	164	ไม้หอมรีสอร์ท
วันอังคารที่ 20 ธันวาคม 2565	นครสวรรค์	พิษณุโลก	133	Topland Hotel & Convention Centre
วันพุธที่ 21 ธันวาคม 2565	พิษณุโลก	อุตรดิตถ์	108	Araya Hotel
วันพฤหัสบดีที่ 22 ธันวาคม 2565	อุตรดิตถ์	แพร่	70	Phoomthai Garden Hotel
วันศุกร์ที่ 23 ธันวาคม 2565	แพร่	ลำปาง	107	The Zenery Hotel
วันเสาร์ที่ 24 ธันวาคม 2565	ลำปาง	มหาวิทยาลัยเชียงใหม่	108	
	รวมระยะทางทั้งหมด		830	

เอกสารแนบ

จังหวัดที่ขบวนจักรยานผ่าน 6 คืน 7 วัน

วันที่ 1	วันที่ 2	วันที่ 3	วันที่ 4	วันที่ 5	วันที่ 6	วันที่ 7
กรุงเทพฯ	ลพบุรี	นครสวรรค์	พิษณุโลก	อุตรดิตถ์	แพร่	ลำปาง
ปทุมธานี	สิงห์บุรี	พิจิตร Lunch (PTT เนินปอ)	อุตรดิตถ์ Lunch (กาแฟบ้านไร่สี่แยกน้ำอ่าง)	แพร่ Lunch (ร่มไม้ใหญ่)	อำเภอลอง Lunch (ม่อนแม่ลอง)	ลำพูน Lunch (PEA เขต 1 ภาคเหนือ)
อยุธยา	ชัยนาท	พิษณุโลก			ลำปาง	เชียงใหม่
สระบุรี Lunch (D Square Group)	อุทัยธานี Lunch (วัดท่าซุง)					
ลพบุรี	นครสวรรค์					

เอกสารตัวอย่าง

เส้นทางปั่นวันที่ 1
วันอาทิตย์ที่ 18 ธันวาคม 2565

กรุงเทพฯ – ลพบุรี

ระยะทาง 140 กิโลเมตร

@ Lopburi Tropical Resort by Lopburi Inn Resort

ตัวอย่าง

เวลา		เส้นทางการปั่นจักรยาน สถานที่ และ จุดพัก		ระยะทาง (กม)	ระยะทางรวม (กม)	ระยะเวลาปั่น (ชั่วโมง)
Start	Arrive					
07:00	08:00	บริษัท โตโยต้า บัสส์ จำกัด สาขาวิภาวดี	ปั๊มน้ำมัน ปตท. ไพน์เฮิร์สท	26	26	01:00
* จุดพักดื่มน้ำที่ 1 *						00:25
08:25	09:40	ปั๊มน้ำมัน ปตท. ไพน์เฮิร์สท	ปั๊มน้ำมัน Shell วังน้อย	34	60	01:15
* จุดพักดื่มน้ำที่ 2 *						00:25
10:05	11:00	ปั๊มน้ำมัน Shell วังน้อย	บริษัท ดี สแควร์ กรุ๊ป จำกัด	26	86	00:55
พักรับประทานอาหารกลางวัน บริษัท ดี สแควร์ กรุ๊ป จำกัด						
			รวมระยะทางครึ่งเช้า	86		
12:30	13:20	บริษัท ดี สแควร์ กรุ๊ป จำกัด	ปั๊มน้ำมัน ปตท. - จิฟฟี่สาขาสระบุรี - พุแค	22	108	00:50
* จุดพักดื่มน้ำที่ 3 *						00:30
13:50	14:25	ปั๊มน้ำมัน ปตท. - จิฟฟี่สาขาสระบุรี - พุแค	ปั๊มน้ำมัน ปตท. นิคมบริการ	16	124	00:35
* จุดพักดื่มน้ำที่ 4 *						00:30
14:55	15:30	ปั๊มน้ำมัน ปตท. นิคมบริการ	ที่พัก Lopburi Tropical Resort by Lopburi Inn Resort	16	140	00:35
			รวมระยะทางครึ่งบ่าย	54		
รวมระยะทางทั้งหมดของการปั่นวันที่ 1				140		

โลกกลม

เส้นทางปั่นวันที่ 1

วันอาทิตย์ที่ 18 ธันวาคม 2565

กรุงเทพฯ – ลพบุรี

ระยะทาง 140 กิโลเมตร

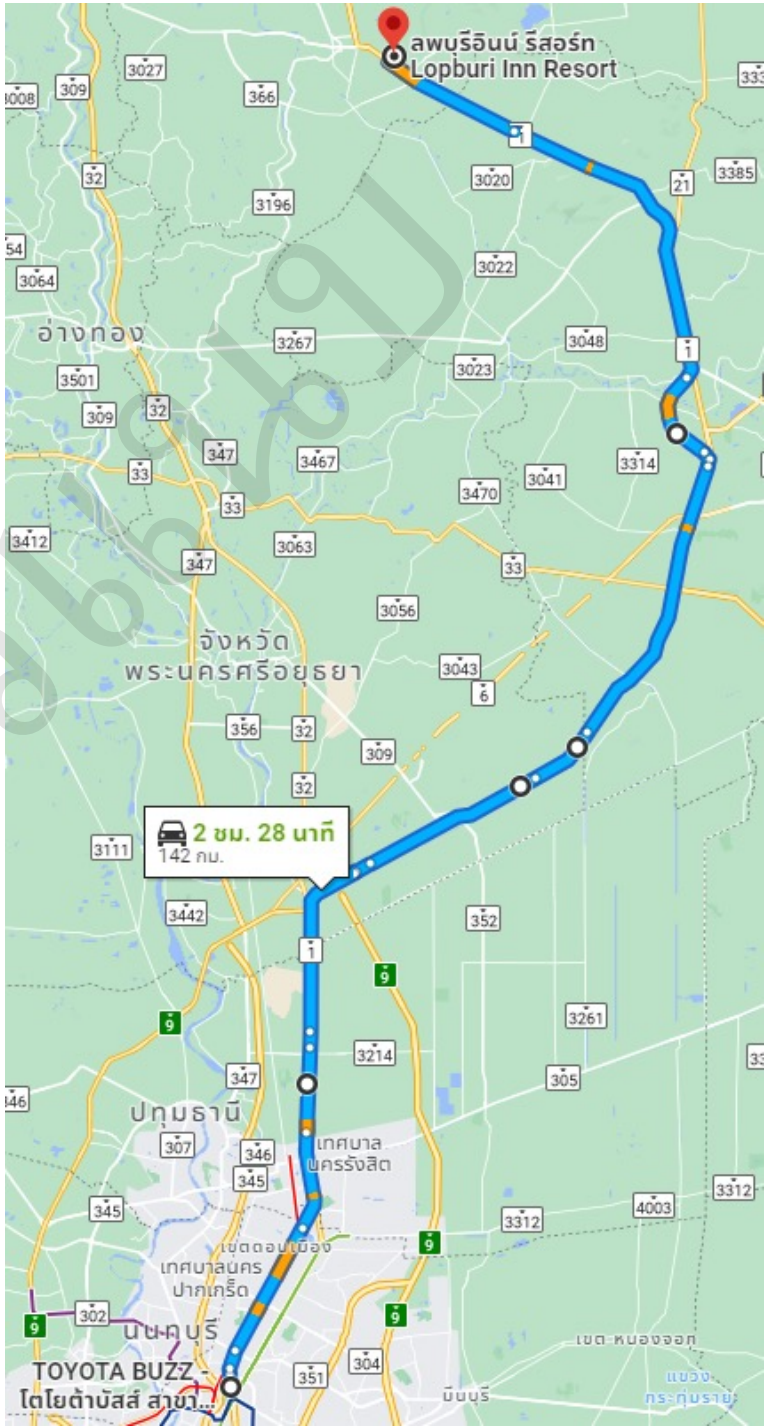

เอกสารตัวอย่าง

1

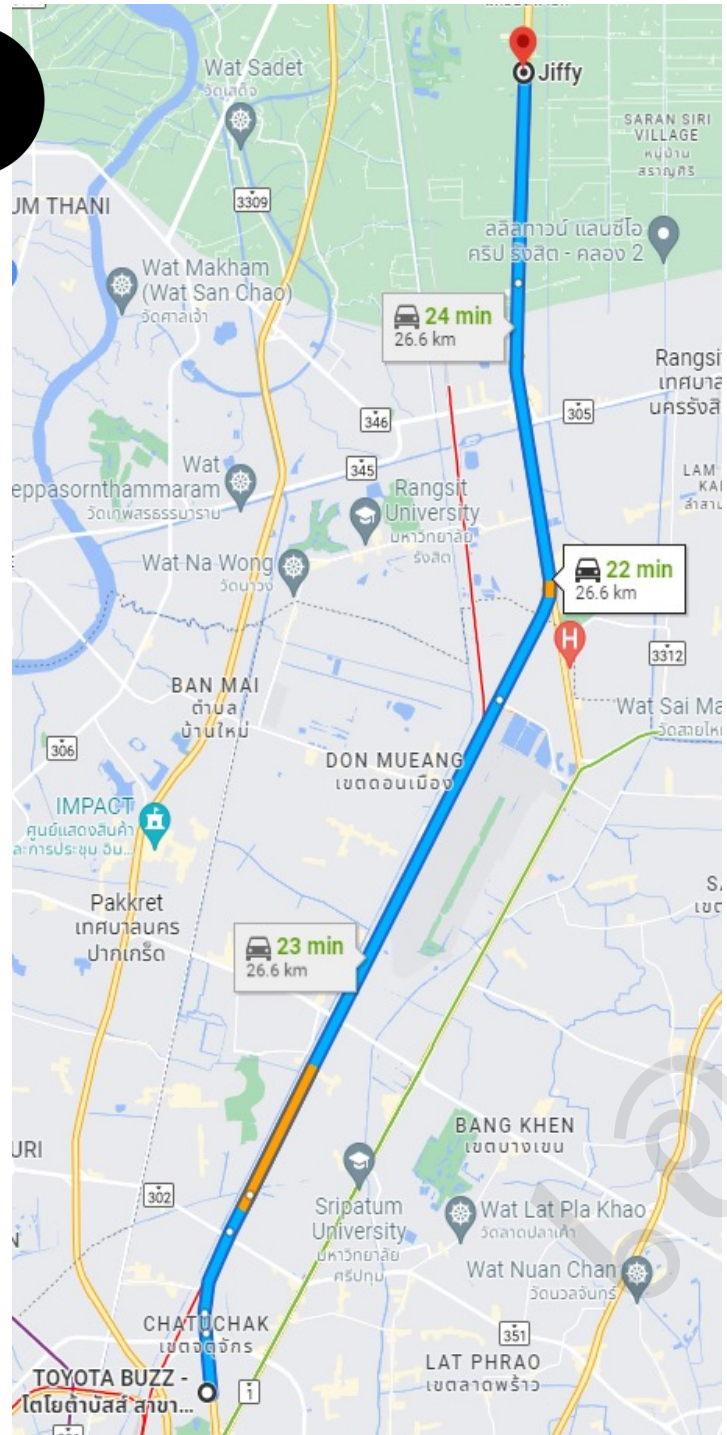
Jiffy
24 min
26.6 km
22 min
26.6 km
23 min
26.6 km
Wat Sadet
SARAN SIRI VILLAGE
Wat Makham (Wat San Chao)
Rangsit University
Wat Na Wong
BAN MAI
DON MUEANG
IMPACT
Pakkret
BANG KHEN
Sripatum University
Wat Lat Pla Khao
Wat Nuan Chan
CHATUCHAK
LAT PHRAO
TOYOTA BUZZ - โตโยต้าบัสส์ สาขา...

2

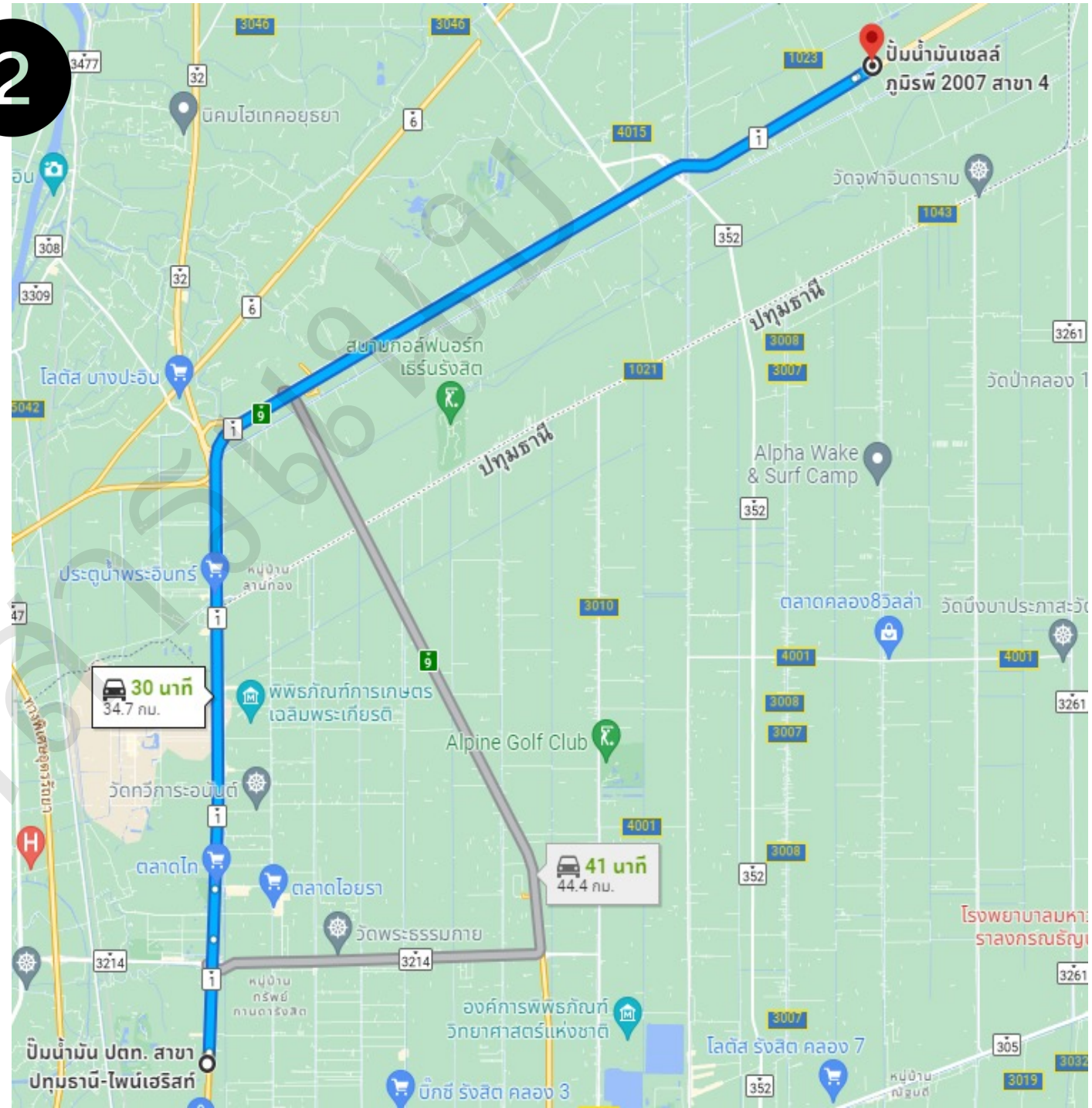
ปั๊มน้ำมันเชลล์ ภูมิรพี 2007 สาขา 4
30 นาที
34.7 กม.
41 นาที
44.4 กม.
ปั๊มน้ำมัน ปตท. สาขา ปทุมธานี-ไพน์เฮริสท์
นิคมไฮเทคอยุธยา
โลตัส บางปะอิน
สยามกอล์ฟพนอร์ท เธิร์นรังสิต
ประตูน้ำพระอินทร์
Alpha Wake & Surf Camp
Alpine Golf Club
พิพิธภัณฑ์การเกษตร เฉลิมพระเกียรติ
วัดทวีการะอนันต์
ตลาดไท
ตลาดไอยรา
วัดพระธรรมกาย
องค์การพิพิธภัณฑ์วิทยาศาสตร์แห่งชาติ
ตลาดคลอง8วิลล่า
โลตัส รังสิต คลอง 7
บิ๊กซี รังสิต คลอง 3
ปทุมธานี

3

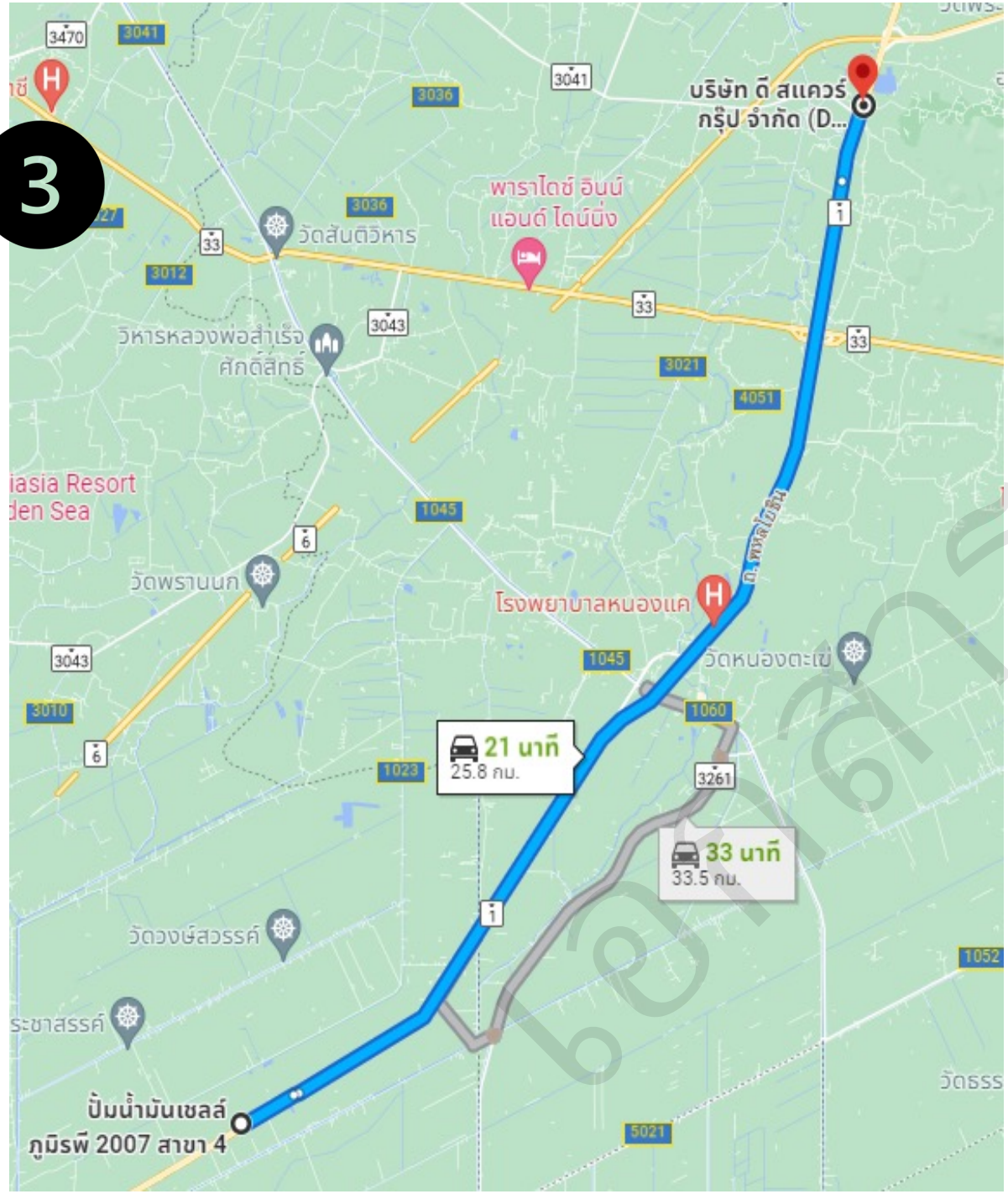
บริษัท ดี สแควร์ กรุ๊ป จำกัด (D...
พาราไดซ์ อินน์ แอนด์ ไดน์นิ่ง
วัดสันติวิหาร
วิหารหลวงพ่อสำเร็จ ศักดิ์สิทธิ์
โรงพยาบาลหนองแค
วัดพรานนก
วัดหนองตะเข้
วัดวงษ์สวรรค์
21 นาที
25.8 กม.
33 นาที
33.5 กม.
ปั๊มน้ำมันเชลล์ ภูมิรพี 2007 สาขา 4

4

Jiffy
24 min
22 min
21.8 km
Wat Nong No Nuea
Wat Phra Phutt
บริษัท ดี สแควร์ กรุ๊ป จำกัด (D...

5

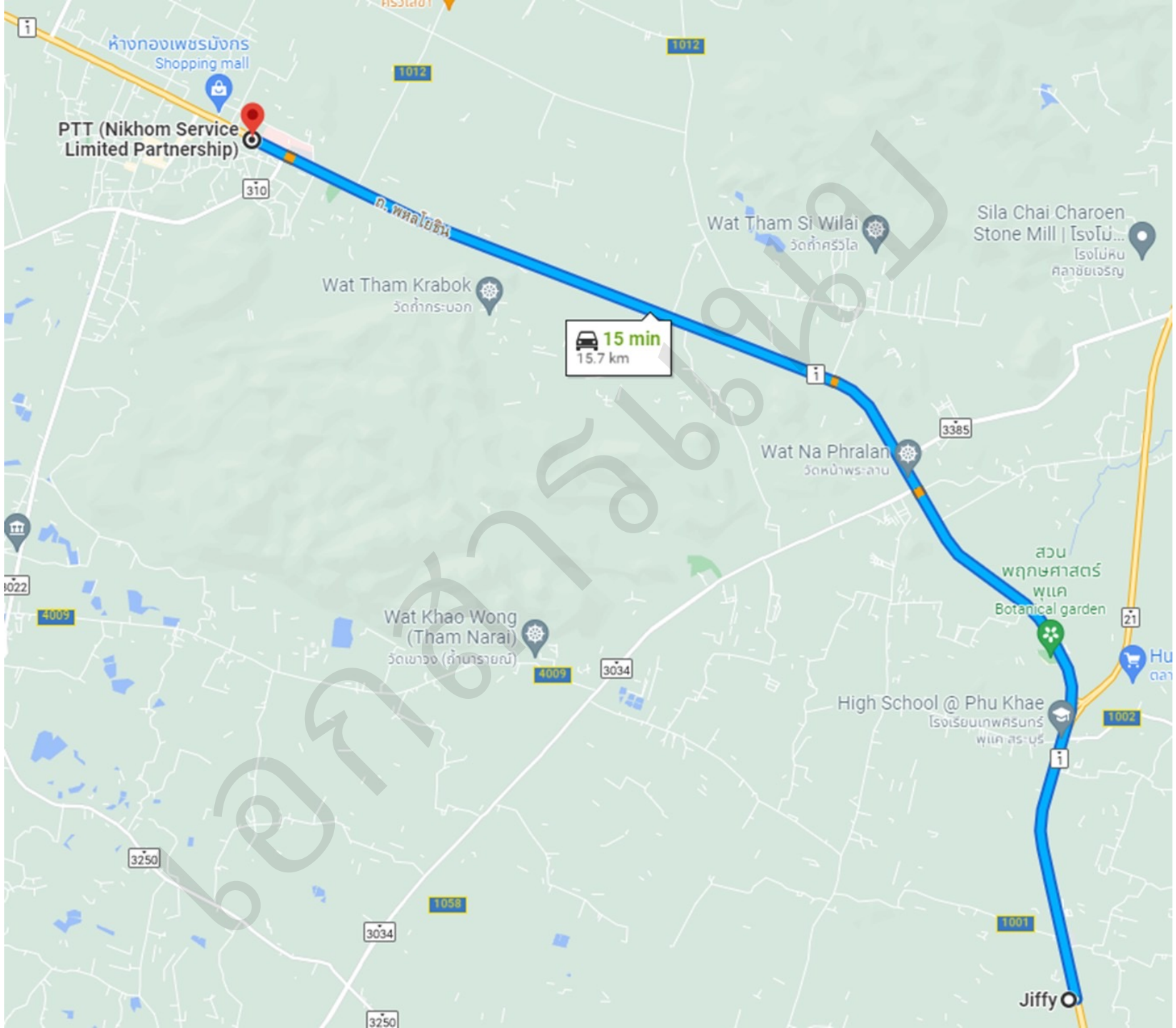
ห้างทองเพชรมังกร
Shopping mall
PTT (Nikhom Service Limited Partnership)
1012
310
ถ.พหลโยธิน
Wat Tham Si Wilai
วัดถ้ำศรีวไล
Sila Chai Charoen Stone Mill | โรงโม่...
โรงโม่หิน ศิลาชัยเจริญ
Wat Tham Krabok
วัดถ้ำกระบอก
15 min
15.7 km
3385
Wat Na Phralan
วัดหน้าพระลาน
สวนพฤกษศาสตร์ พุแค
Botanical garden
4009
Wat Khao Wong (Tham Narai)
วัดเขาวง (ถ้ำนารายณ์)
3034
High School @ Phu Khae
โรงเรียนเทพศิรินทร์ พุแค สระบุรี
1002
21
3250
1058
1001
Jiffy

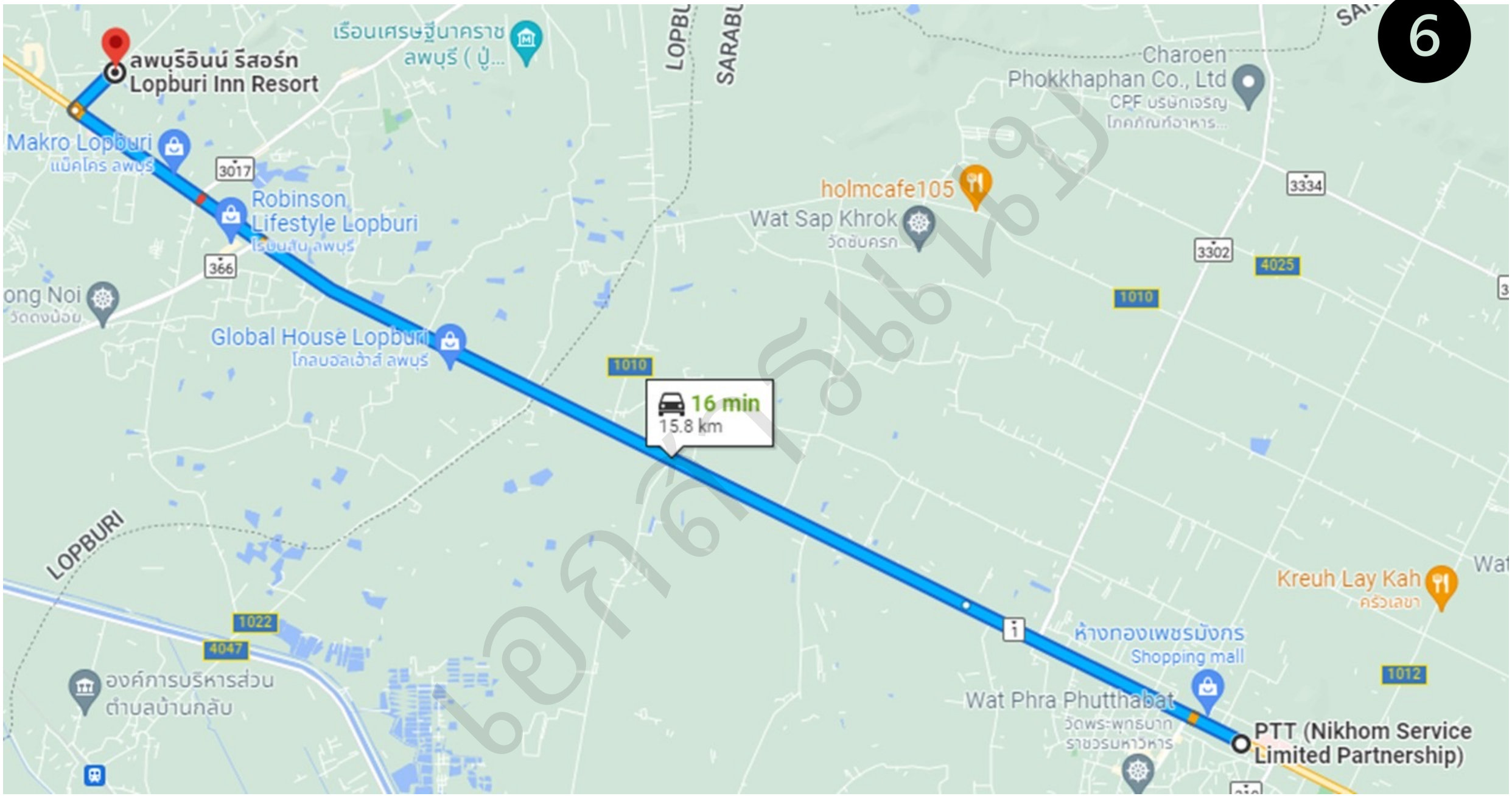
6
ลพบุรีอินน์ รีสอร์ท
Lopburi Inn Resort
เรือนเศรษฐีนาคราช
ลพบุรี (ปู่...
LOPBU
SARABU
Charoen
Phokkhaphan Co., Ltd
CPF บริษัทเจริญ
โภคภัณฑ์อาหาร...
Makro Lopburi
แม็คโคร ลพบุรี
3017
Robinson
Lifestyle Lopburi
โรบินสัน ลพบุรี
366
holmcafe105
Wat Sap Khrok
วัดซับครก
3334
3302
4025
1010
ong Noi
วัดดงน้อย
Global House Lopburi
โกลบอลเฮ้าส์ ลพบุรี
1010
16 min
15.8 km
LOPBURI
1022
4047
องค์การบริหารส่วน
ตำบลบ้านกลับ
Kreuh Lay Kah
ครัวเลขา
ห้างทองเพชรมังกร
Shopping mall
1012
Wat Phra Phutthabat
วัดพระพุทธบาท
ราชวรมหาวิหาร
PTT (Nikhom Service
Limited Partnership)

เส้นทางปั่นวันที่ 2
วันจันทร์ที่ 19 ธันวาคม 2565

ลพบุรี – นครสวรรค์

ระยะทาง 164 กิโลเมตร

@ ไม้หอมรีสอร์ท สาขาเดชาติวงศ์

ตัวอย่าง

เวลา		เส้นทางการปั่นจักรยาน สถานที่ และ จุดพัก		ระยะทาง (กม)	ระยะทางรวม (กม)	ระยะเวลาปั่น (ชั่วโมง)
Start	Arrive					
07:00	08:15	Lopburi Tropical Resort by Lopburi Inn Resort	ปั๊มน้ำมัน ปตท.สิงห์บุรี กม.90 (ขาออก)	36	36	01:15
* จุดพักดื่มน้ำที่ 1 *						00:20
08:35	09:40	ปั๊มน้ำมัน ปตท.สิงห์บุรี กม.90 (ขาออก)	ปั๊ม LPG PT สรรพยา	31	67	01:05
* จุดพักดื่มน้ำที่ 2 *						00:20
10:00	10:55	ปั๊ม LPG PT สรรพยา	ปั๊มน้ำมัน ปตท. ธรรมามูล ชัยนาท	26	93	00:55
* จุดพักดื่มน้ำที่ 3 *						00:20
11:15	12:05	ปั๊มน้ำมัน ปตท. ธรรมามูล ชัยนาท	สวนน้ำเฉลิมพระเกียรติ บึงพระชนกจักรี	24	117	00:50
พักรับประทานอาหารกลางวัน สวนน้ำเฉลิมพระเกียรติ บึงพระชนกจักรี						
			รวมระยะทางครึ่งเช้า		117	
14:30	15:40	สวนน้ำเฉลิมพระเกียรติ บึงพระชนกจักรี	ปั๊มน้ำมัน ปตท. เขาทอง (ขาขึ้น)	32	149	01:10
* จุดพักดื่มน้ำที่ 4 *						00:30
16:10	16:45	ปั๊มน้ำมัน ปตท. เขาทอง (ขาขึ้น)	ที่พัก ไม้หอมรีสอร์ท สาขาเดชาติวงศ์	15	164	00:35
			รวมระยะทางครึ่งบ่าย		47	
รวมระยะทางทั้งหมดของการปั่นวันที่ 2					164	

เส้นทางปั่นวันที่ 2

วันจันทร์ที่ 19 ธันวาคม 2565

ลพบุรี - นครสวรรค์

ระยะทาง 164 กิโลเมตร

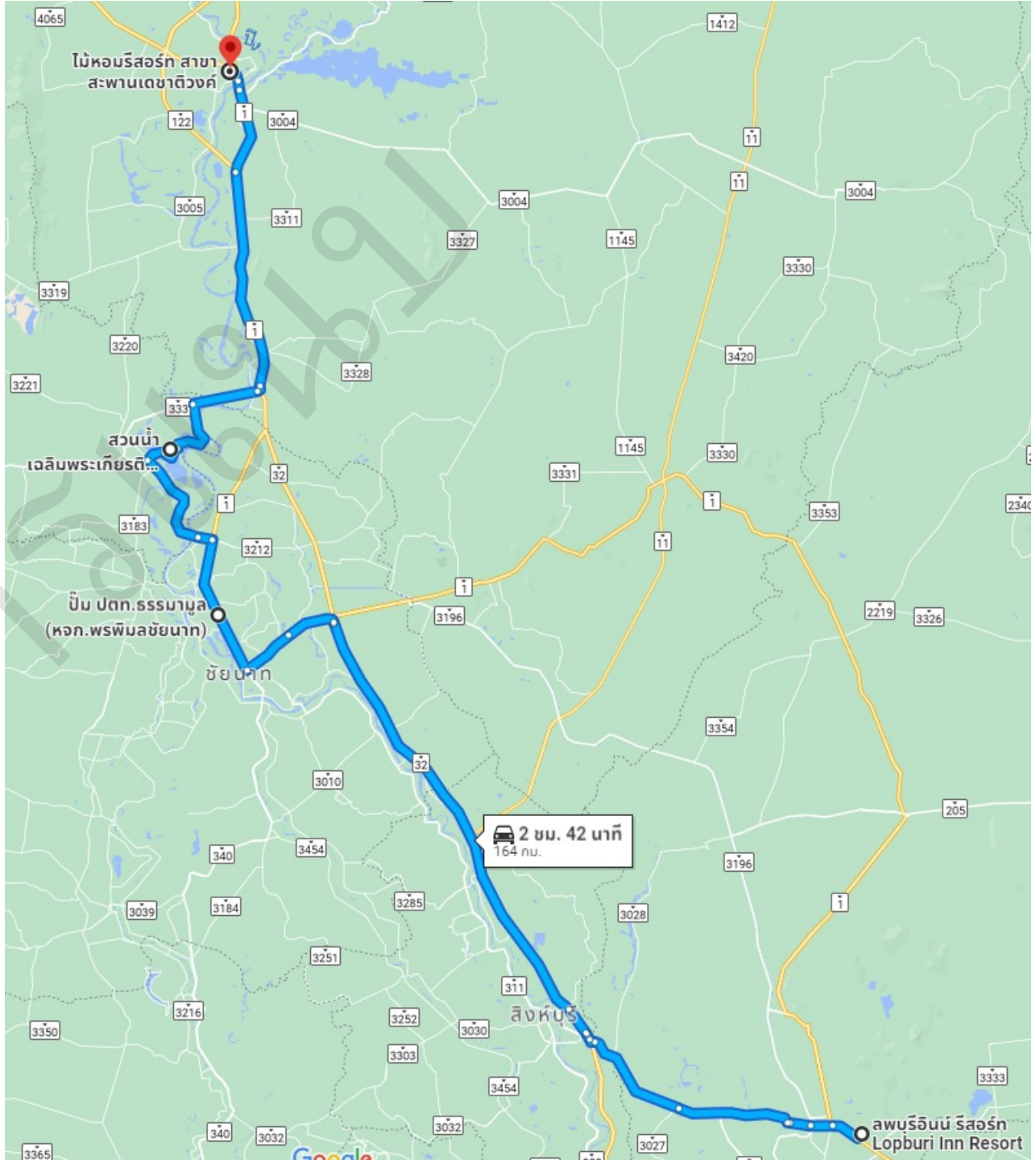

1

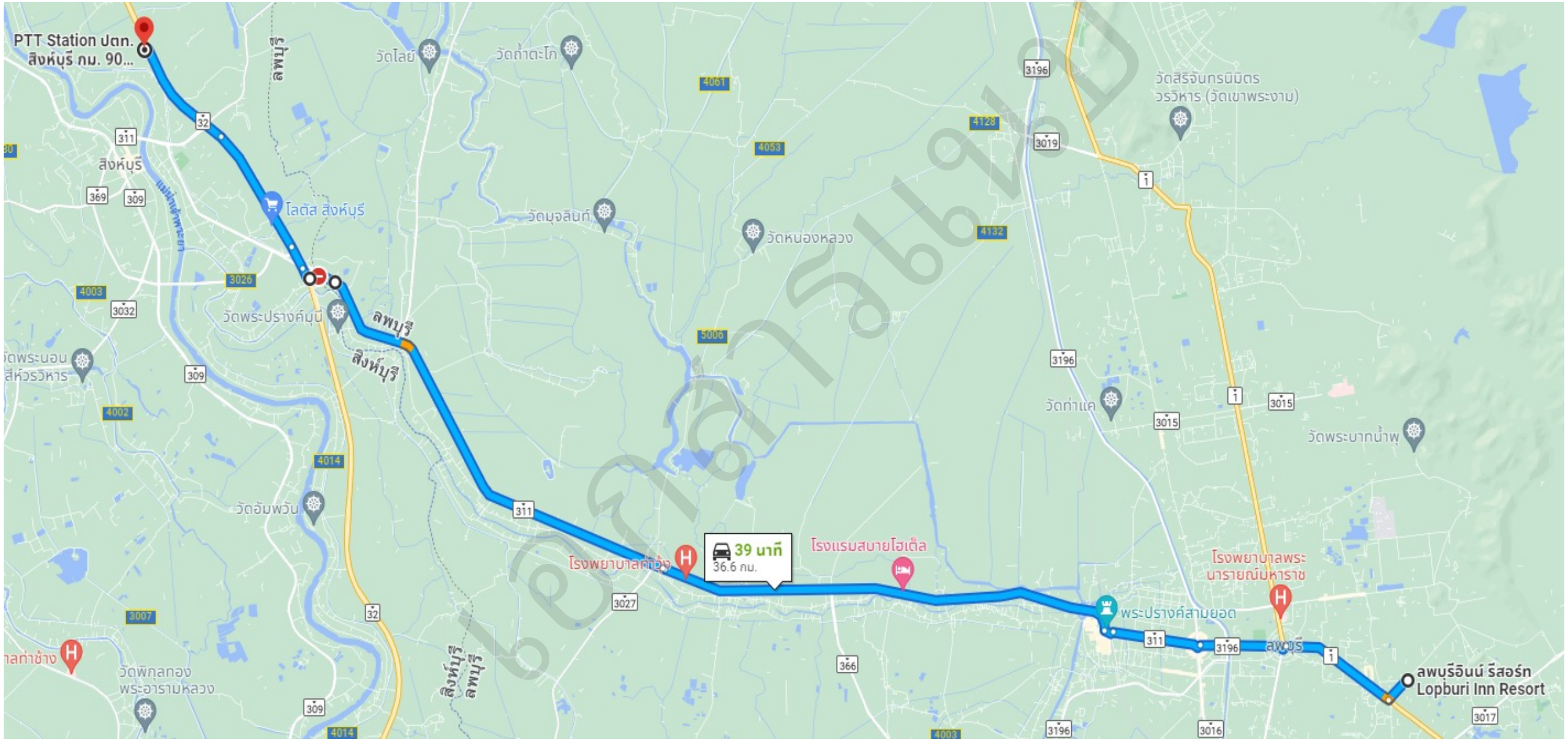
PTT Station ปตท. สิงห์บุรี กม. 90...
สิงห์บุรี
โลตัส สิงห์บุรี
วัดไลย์
วัดถ้ำตะโก
วัดมุจลินท์
วัดหนองหลวง
วัดพระปรางค์มุนี
วัดพระนอนสีห์วรวิหาร
วัดอัมพวัน
วัดพิกุลทอง พระอารามหลวง
ลพบุรี
สิงห์บุรี
39 นาที
36.6 กม.
โรงพยาบาลท่าช้าง
โรงแรมสบายโฮเต็ล
พระปรางค์สามยอด
วัดสิริจันทรนิมิตร วรวิหาร (วัดเขาพระงาม)
วัดท่าแค
วัดพระบาทน้ำพุ
โรงพยาบาลพระนารายณ์มหาราช
ลพบุรี
ลพบุรีอินน์ รีสอร์ท Lopburi Inn Resort

2

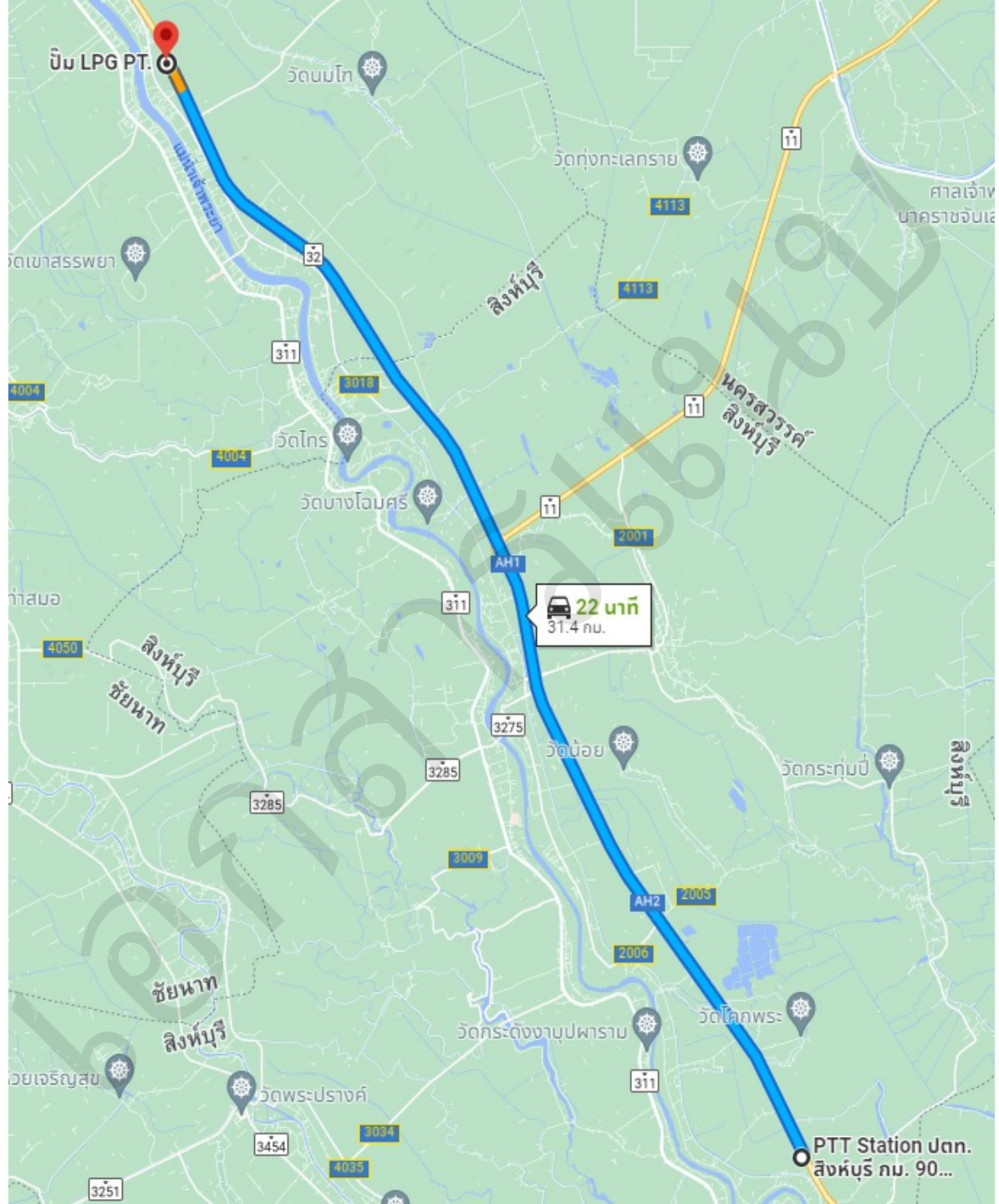
ปั๊ม LPG PT.
วัดนมโท
วัดทุ่งทะเลทราย
4113
ศาลเจ้าพ
นาคราชจันเล
วัดเขาสรรพยา
32
สิงห์บุรี
311
3018
4004
วัดโทร
วัดบางโฉมศรี
นครสวรรค์
สิงห์บุรี
11
2001
AH1
22 นาที
31.4 กม.
4050
สิงห์บุรี
ชัยนาท
3275
วัดน้อย
วัดกระทุ่มปี่
3285
3009
AH2
2005
2006
ชัยนาท
สิงห์บุรี
วัดกระดังงาบุปผาราม
วัดโคกพระ
วัดพระปรางค์
3034
3454
4035
3251
PTT Station ปตท.
สิงห์บุรี กม. 90...

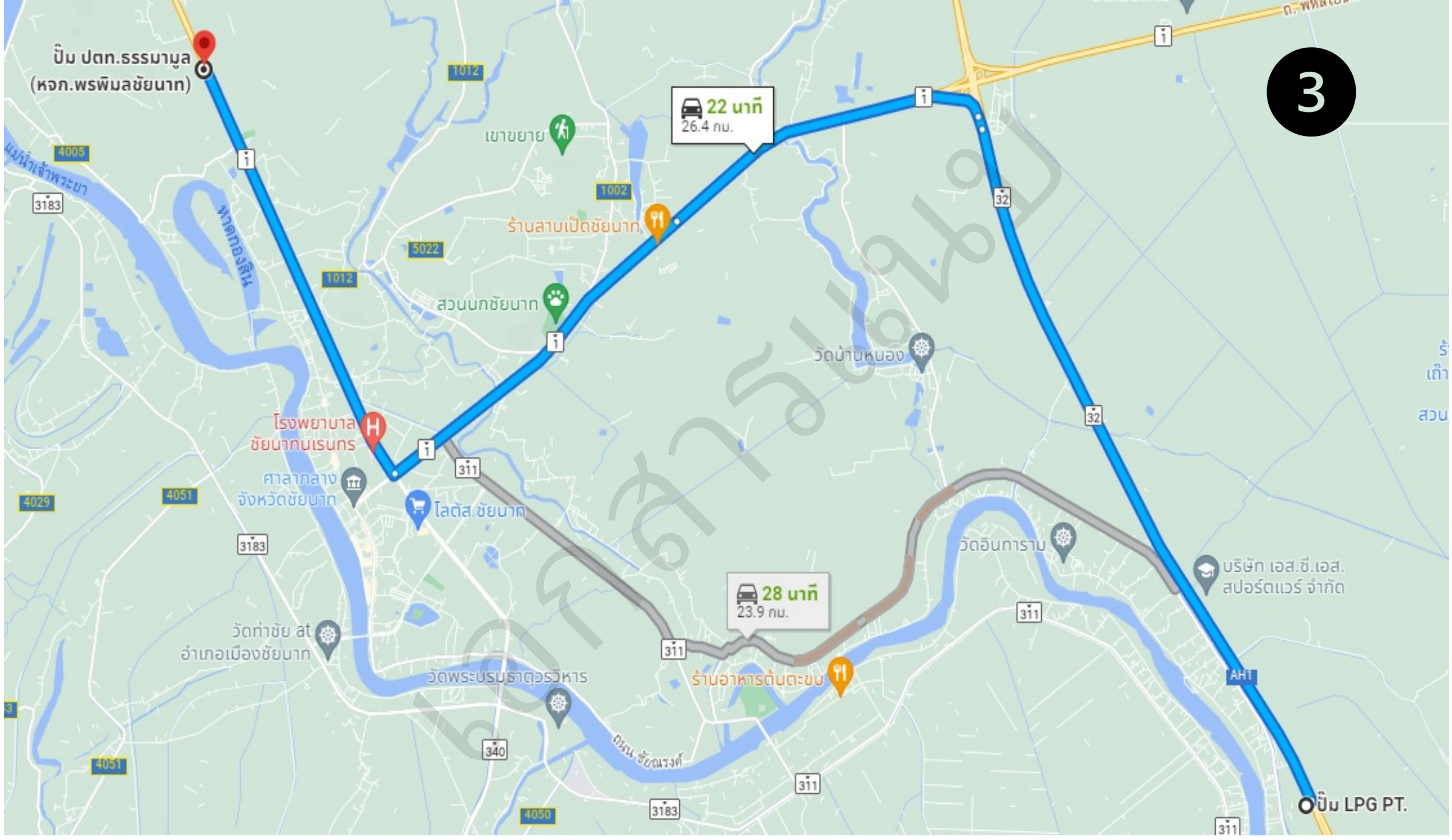
3
ปั๊ม ปตท.ธรรมามูล
(หจก.พรพิมลชัยนาท)
22 นาที
26.4 กม.
เขาขยาย
ร้านลาบเป็ดชัยนาท
สวนนกชัยนาท
วัดบ้านหนอง
โรงพยาบาล
ชัยนาทนเรนทร
ศาลากลาง
จังหวัดชัยนาท
โลตัส ชัยนาท
28 นาที
23.9 กม.
วัดอินทาราม
บริษัท เอส.ซี.เอส.
สปอร์ตแวร์ จำกัด
วัดท่าชัย at
อำเภอเมืองชัยนาท
วัดพระบรมธาตุวรวิหาร
ร้านอาหารต้นตะขบ
ถนน ชัยณรงค์
ปั๊ม LPG PT.
1012
1002
5022
4005
4029
4051
3183
311
340
4050
32
AH1

4

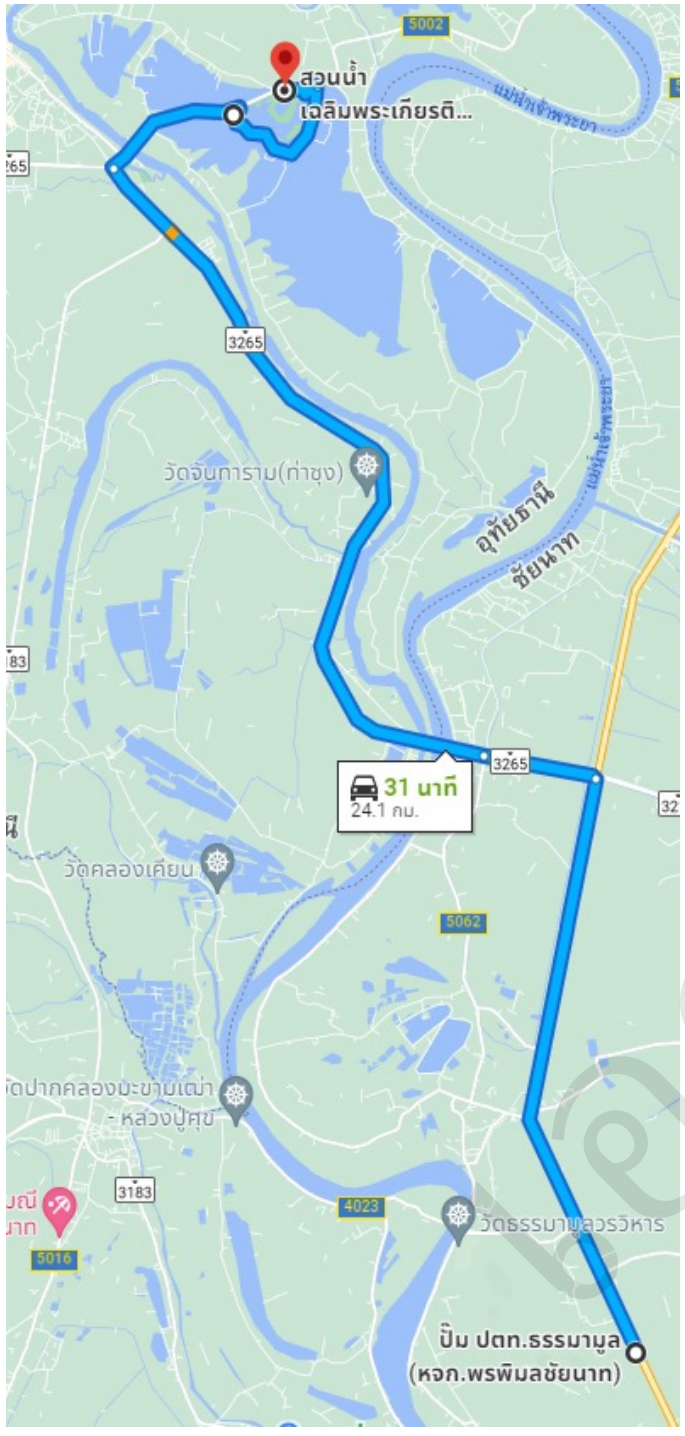

5

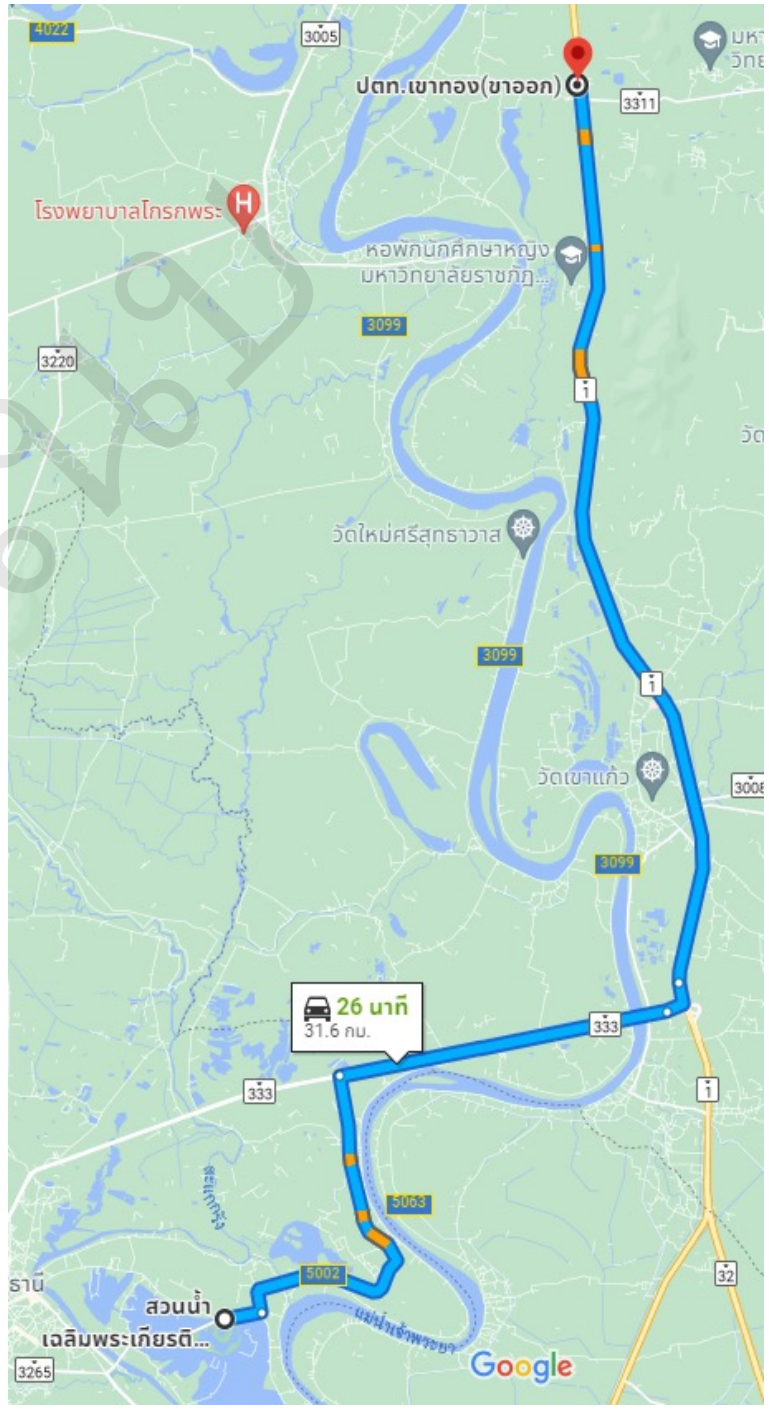

เอกสารแนบ

6

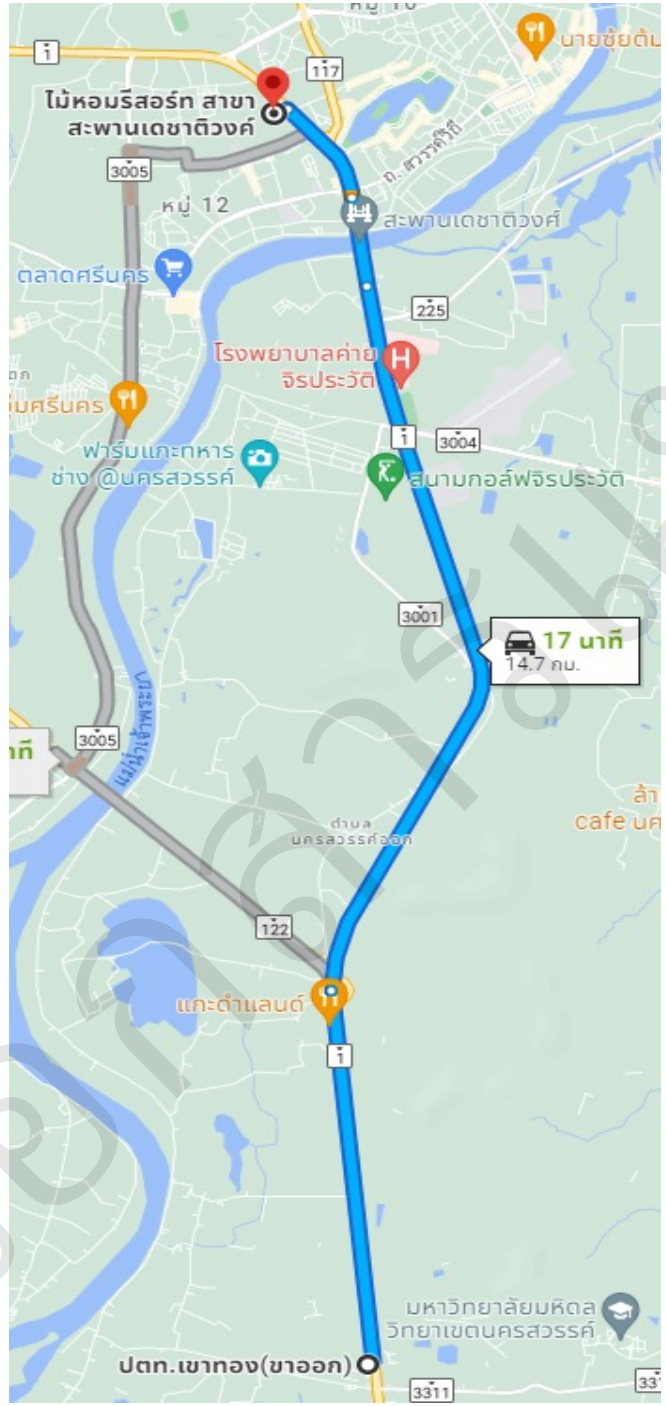
ไม้หอมรีสอร์ท สาขา
สะพานเดชาติวงศ์
117
3005
หมู่ 12
สะพานเดชาติวงศ์
ตลาดศรีนคร
225
โรงพยาบาลค่าย
จิรประวัติ
3004
ฟาร์มแกะทหาร
ช่าง @นครสวรรค์
สนามกอล์ฟจิรประวัติ
3001
17 นาที
14.7 กม.
3005
122
แกะตำแลนด์
มหาวิทยาลัยมหิดล
วิทยาเขตนครสวรรค์
ปตท.เขาทอง(ขาออก)
3311

เส้นทางปั่นวันที่ 3
วันอังคารที่ 20 ธันวาคม 2565

นครสวรรค์ – พิษณุโลก

ระยะทาง 133 กิโลเมตร

@ Topland Hotel & Convention Centre

เอกสารแนบ

เวลา		เส้นทางการปั่นจักรยาน สถานที่ และ จุดพัก		ระยะทาง (กม)	ระยะทางรวม (กม)	ระยะเวลาปั่น (ชั่วโมง)
Start	Arrive					
07:00	07:35	ไม้หอมรีสอร์ท สาขาเดชาติวงศ์	ปั๊มน้ำมัน ปตท. เก้าเลี้ยว	15	15	00:35
* จุดพักดื่มน้ำที่ 1 *						00:25
08:00	09:30	ปั๊มน้ำมัน ปตท. เก้าเลี้ยว	ปั๊มน้ำมันบางจาก (หจก. บึงนารางบริการ)	40	55	01:30
* จุดพักดื่มน้ำที่ 2 *						00:30
10:00	10:50	ปั๊มน้ำมันบางจาก (หจก. บึงนารางบริการ)	ปั๊มน้ำมัน ปตท.เนินปอ	24	79	00:50
พักรับประทานอาหารกลางวัน ปั๊มน้ำมัน ปตท.เนินปอ						
			รวมระยะทางครึ่งเช้า	79		
13:00	14:00	ปั๊มน้ำมัน ปตท.เนินปอ	ปั๊มน้ำมัน Caltex (ต.บ่อทอง อ.บางระกำ)	26	105	01:00
* จุดพักดื่มน้ำที่ 3 *						00:30
14:30	15:30	ปั๊มน้ำมัน Caltex (ต.บ่อทอง อ.บางระกำ)	ที่พัก Topland Hotel & Convention Centre	28	133	01:00
			รวมระยะทางครึ่งบ่าย	54		
รวมระยะทางทั้งหมดของการปั่นวันที่ 3				133		

โดราเอมอน

เส้นทางปั่นวันที่ 3

วันอังคารที่ 20 ธันวาคม 2565

นครสวรรค์ - พิษณุโลก

ระยะทาง 133 กิโลเมตร

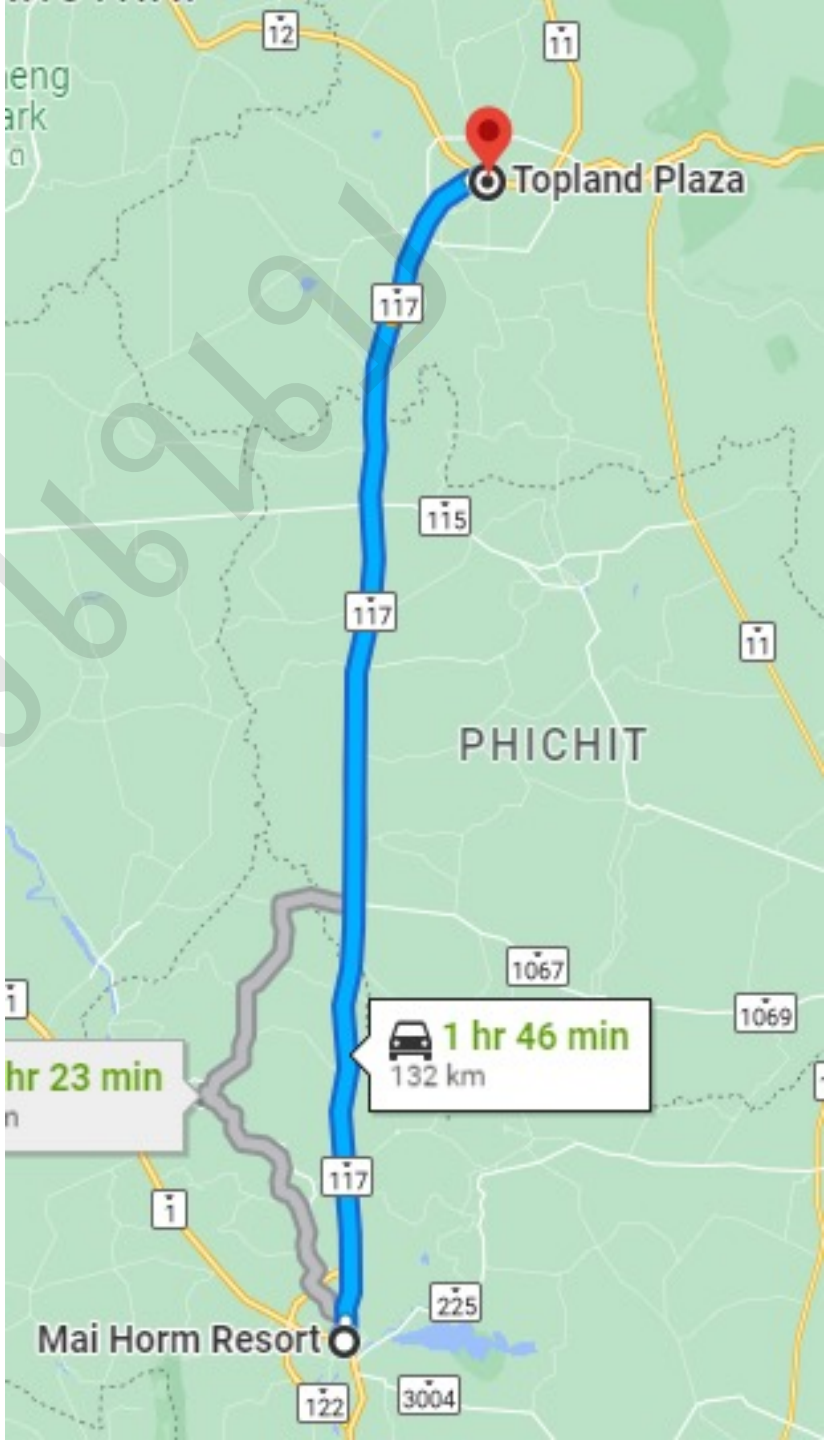

เอกสารตัวอย่าง

1
NTK Petroleum Co, Ltd. PTT Station Office
Pho Tai
Rai Lam Poo Farm and Camping Resort
1084
122
117
16 min
15.4 km
1 min
Ping
Ping
117
Wat Khiriwong
MOO 10
หมู่ 10
1
117
Mai Horm Resort

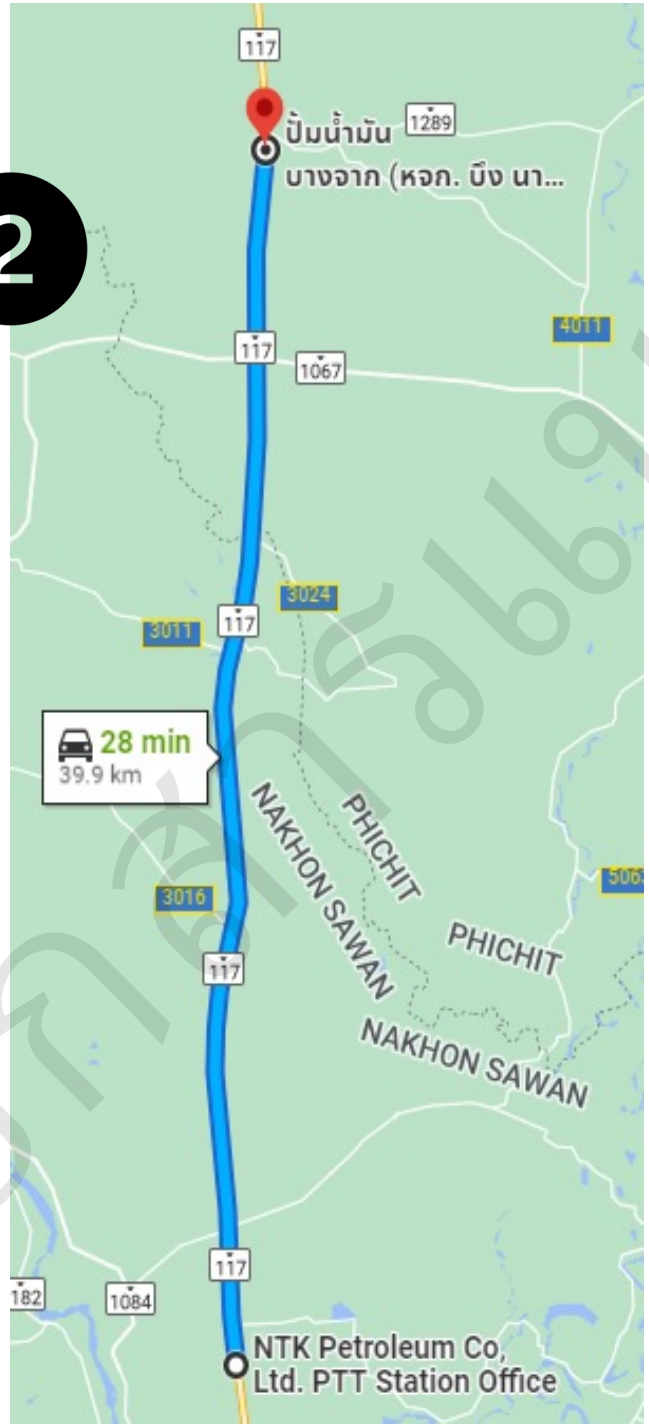
2
117
ปั๊มน้ำมัน
1289
บางจาก (หจก. บึง นา...
117
1067
4011
3024
3011
117
28 min
39.9 km
PHICHIT
NAKHON SAWAN
PHICHIT
NAKHON SAWAN
3016
506
117
182
1084
117
NTK Petroleum Co, Ltd. PTT Station Office

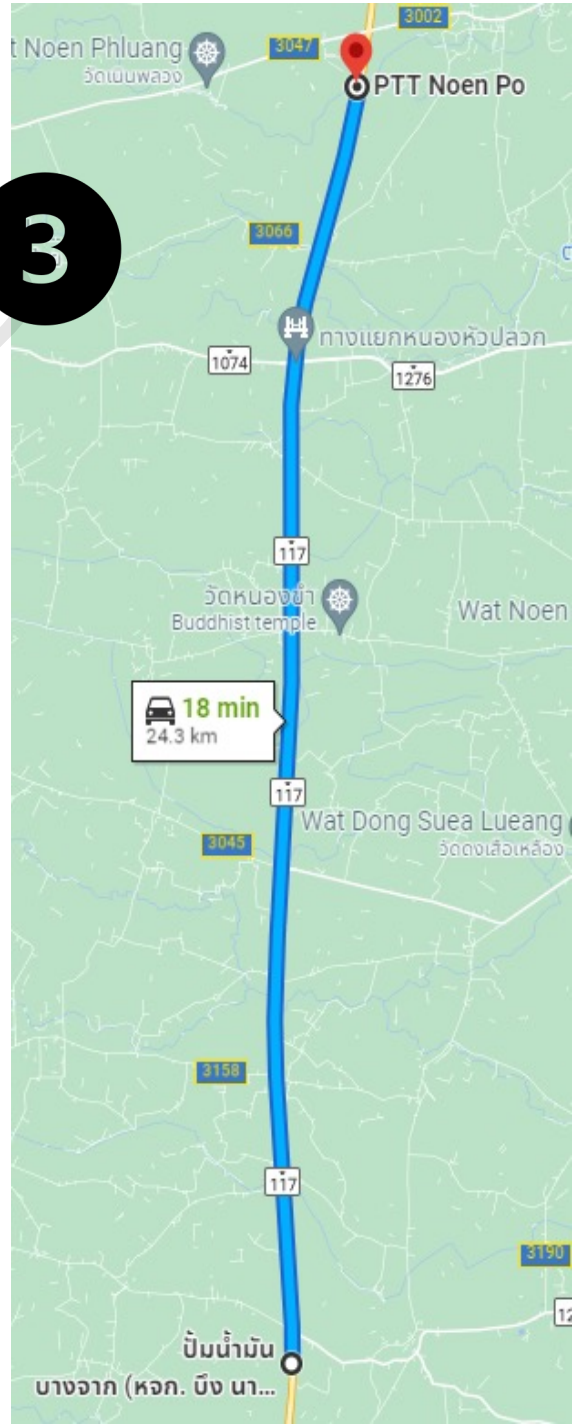
3
Noen Phluang
3047
3002
PTT Noen Po
3066
ทางแยกหนองหัวปลวก
1074
1276
117
วัดหนองข้า
Buddhist temple
Wat Noen
18 min
24.3 km
117
Wat Dong Suea Lueang
3045
3158
117
3190
ปั๊มน้ำมัน
บางจาก (หจก. บึง นา...

4

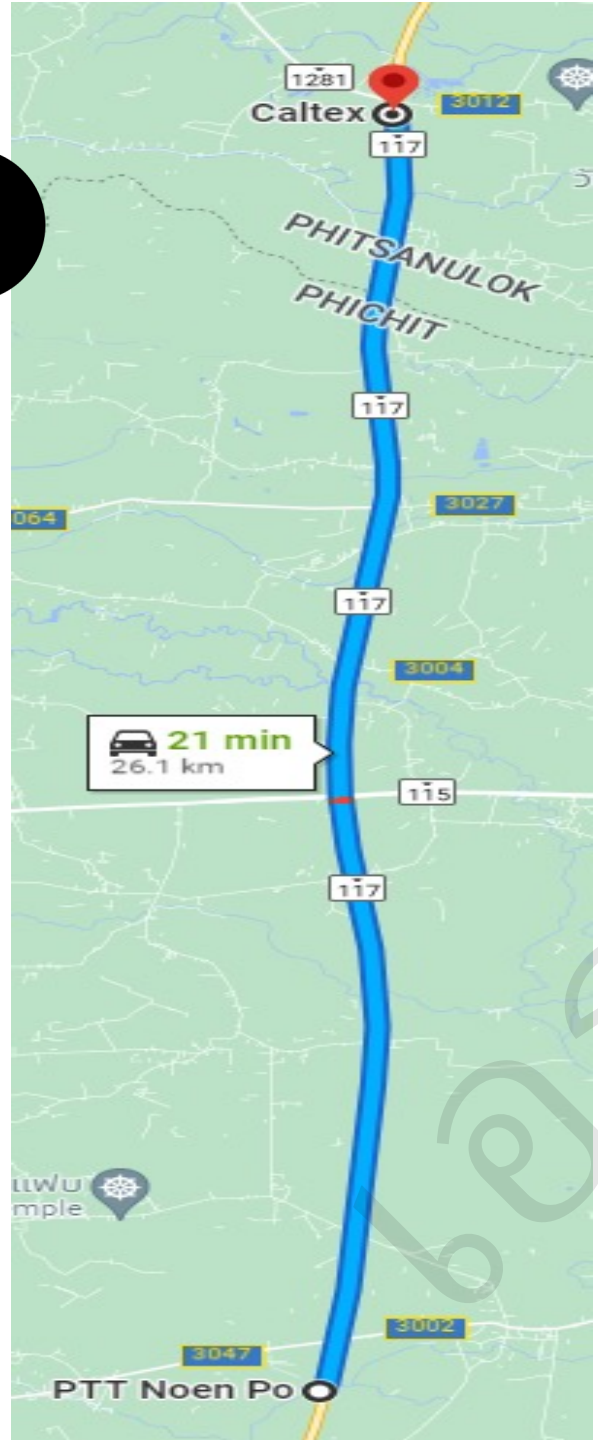

Caltex
PHITSANULOK
PHICHIT
21 min
26.1 km
PTT Noen Po

5

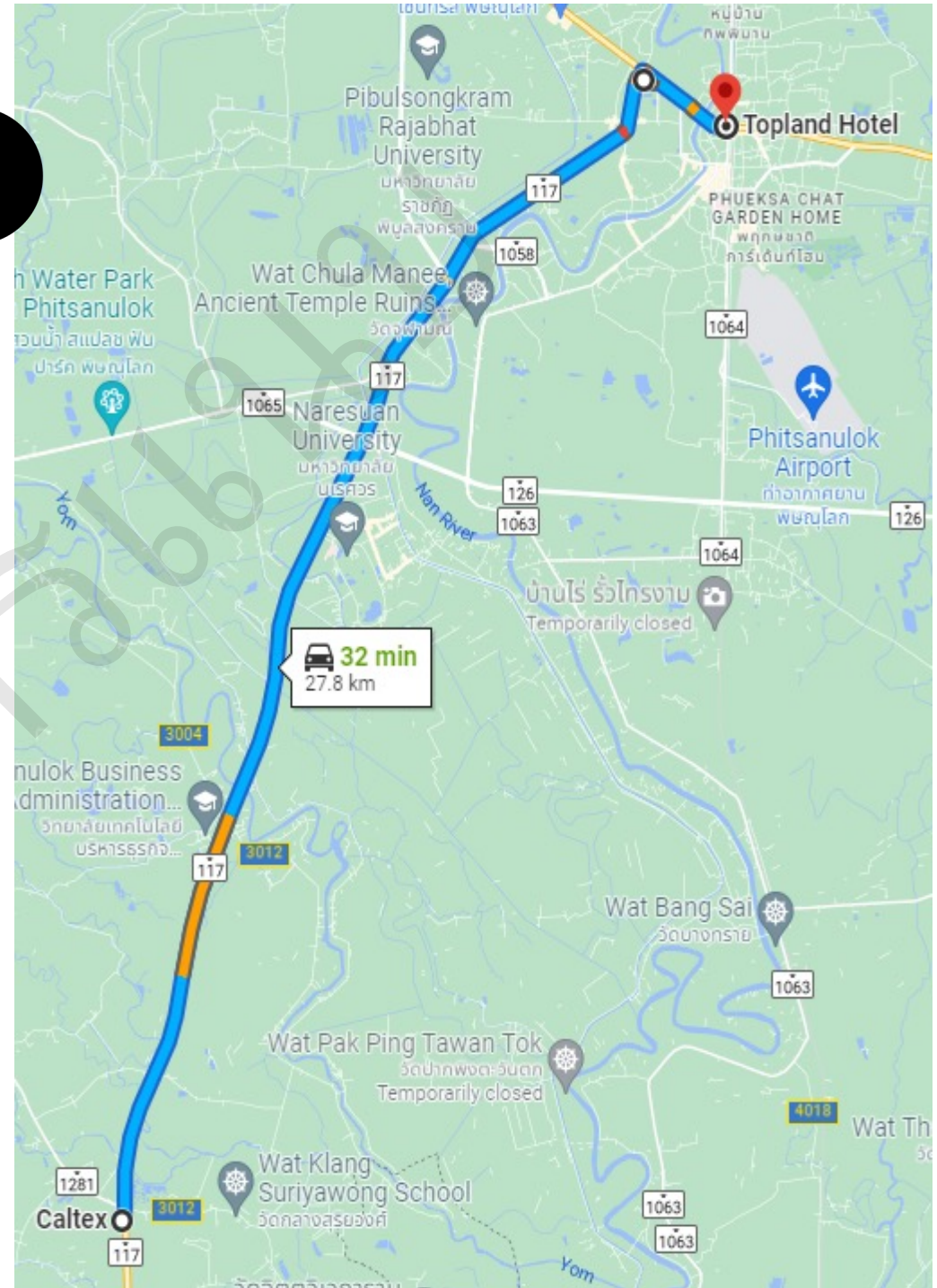

Topland Hotel
Pibulsongkram Rajabhat University
PHUEKSA CHAT GARDEN HOME
Wat Chula Manee, Ancient Temple Ruins...
Naresuan University
Phitsanulok Airport
Nan River
Yom
32 min
27.8 km
Wat Bang Sai
Wat Pak Ping Tawan Tok
Temporarily closed
Wat Klang Suriyawong School
Caltex

เส้นทางปั่นวันที่ 4
วันพุธที่ 21 ธันวาคม 2565

พิษณุโลก – อุตรดิตถ์

ระยะทาง 108 กิโลเมตร

@ Araya Hotel

เอกสารใหญ่

เวลา		เส้นทางการปั่นจักรยาน สถานที่ และ จุดพัก		ระยะทาง (กม)	ระยะทางรวม (กม)	ระยะเวลาปั่น (ชั่วโมง)
Start	Arrive					
07:00	07:30	Topland Hotel & Convention Centre	ปั๊มน้ำมัน ปตท.ดอนทอง (ขาขึ้น)	12	12	00:30
* จุดพักดื่มน้ำที่ 1 *						00:30
08:00	09:05	ปั๊มน้ำมัน ปตท.ดอนทอง (ขาขึ้น)	ปั๊มน้ำมัน PT พรหมพิราม 2	31	43	01:05
* จุดพักดื่มน้ำที่ 2 *						00:25
09:30	10:10	ปั๊มน้ำมัน PT พรหมพิราม 2	หมวดทางหลวงพิชัย (เดิม)	17	60	00:40
* จุดพักดื่มน้ำที่ 3 *						00:30
10:40	12:00	หมวดทางหลวงพิชัย (เดิม)	ร้านกาแฟบ้านไร่ สี่แยกน้ำอ่าง	25	85	01:20
พักรับประทานอาหารกลางวัน ร้านกาแฟบ้านไร่ สี่แยกน้ำอ่าง						
			รวมระยะทางครึ่งเช้า	85		
13:30	14:20	ร้านกาแฟบ้านไร่ สี่แยกน้ำอ่าง	ที่พัก โรงแรม Araya	23	108	00:50
			รวมระยะทางครึ่งบ่าย	23		
รวมระยะทางทั้งหมดของการปั่นวันที่ 4				108		

ตัวอย่าง

เส้นทางปั่นวันที่ 4

วันพุธที่ 21 ธันวาคม 2565

พิษณุโลก - อุตรดิตถ์

ระยะทาง 108 กิโลเมตร

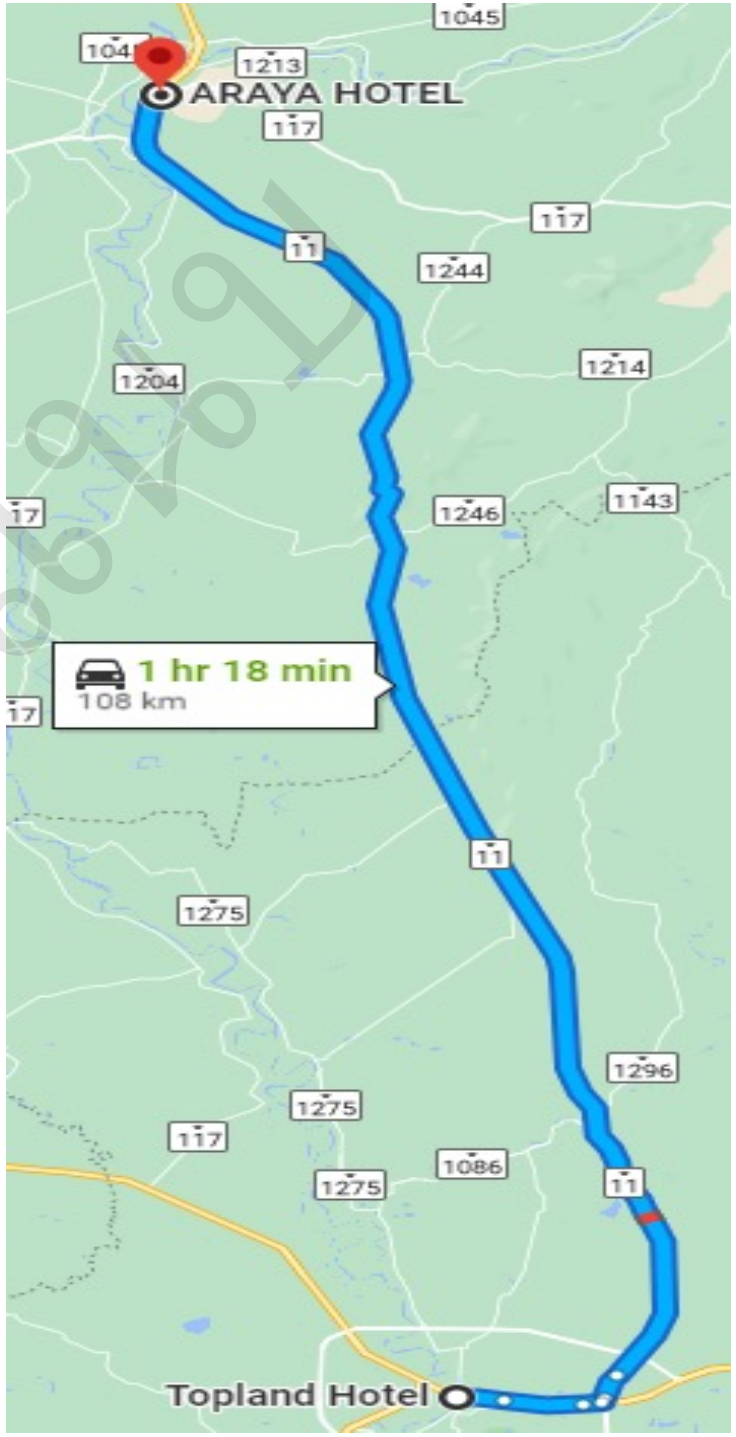

เอกสารใช้ปั่น

1

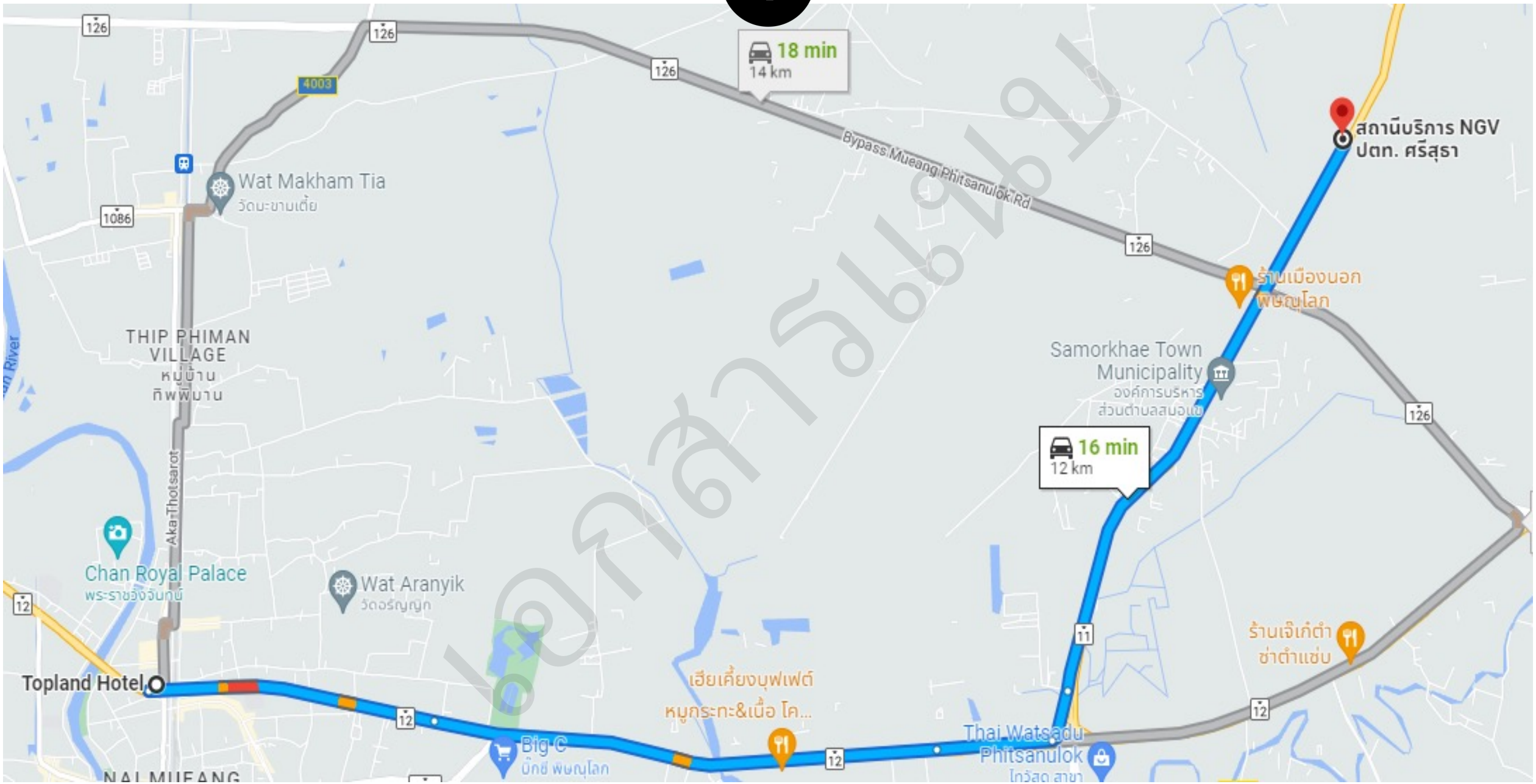
18 min
14 km
Bypass Mueang Phitsanulok Rd
สถานีบริการ NGV
ปตท. ศรีสุธา
Wat Makham Tia
วัดมะขามเตี้ย
ร้านเมืองนอก
พิษณุโลก
THIP PHIMAN
VILLAGE
หมู่บ้าน
ทิพพิมาน
Samorkhae Town
Municipality
องค์การบริหาร
ส่วนตำบลสมอแข
16 min
12 km
Aka Thotsarot
Chan Royal Palace
พระราชวังจันทน์
Wat Aranyik
วัดอรัญญิก
ร้านเจ๊เก๋ตำ
ซ่าตำแซ่บ
Topland Hotel
เฮียเคี้ยงบุฟเฟต์
หมูกระทะ&เนื้อ โค...
Big C
บิ๊กซี พิษณุโลก
Thai Watsadu
Phitsanulok
NAI MUEANG

2

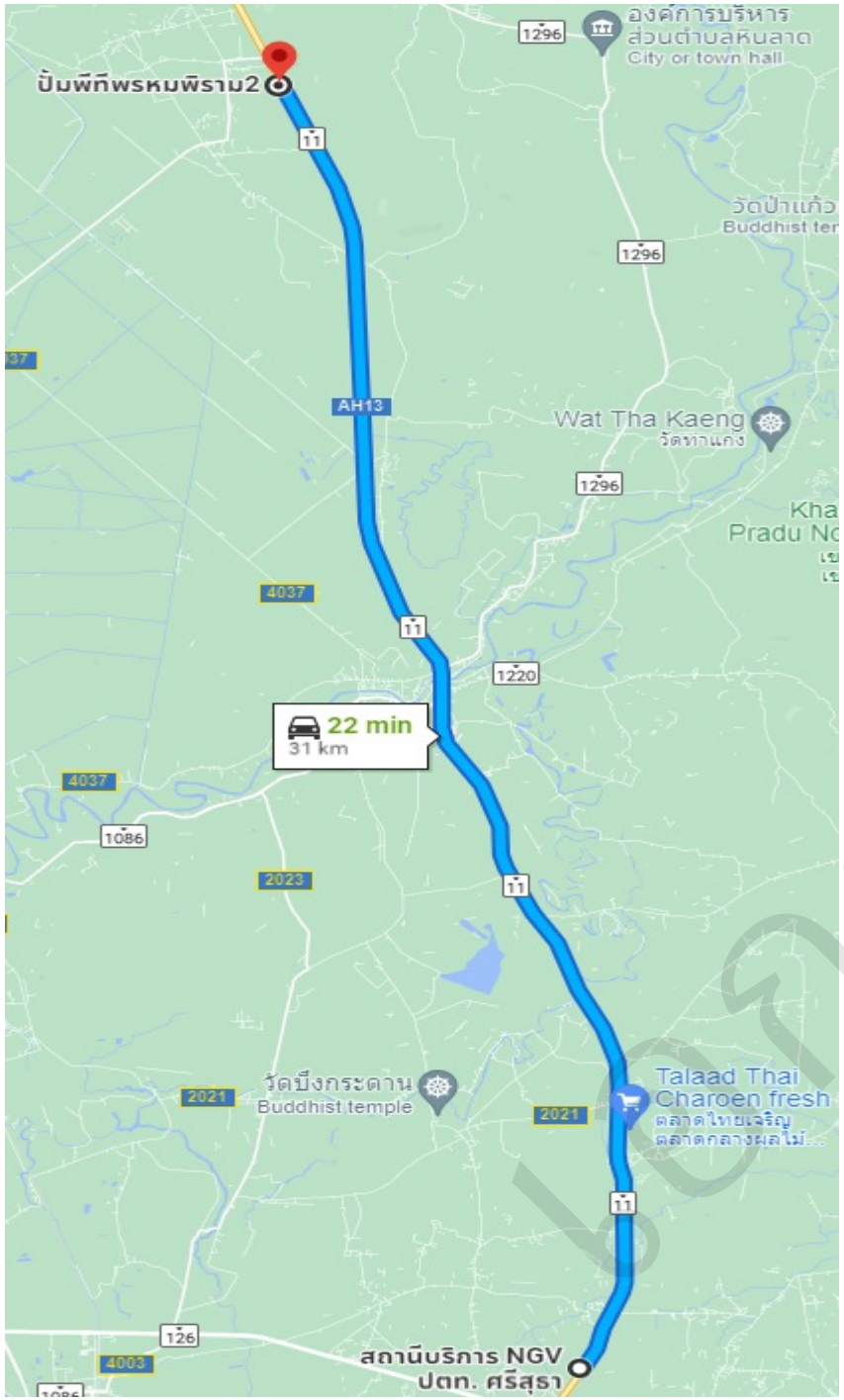

3

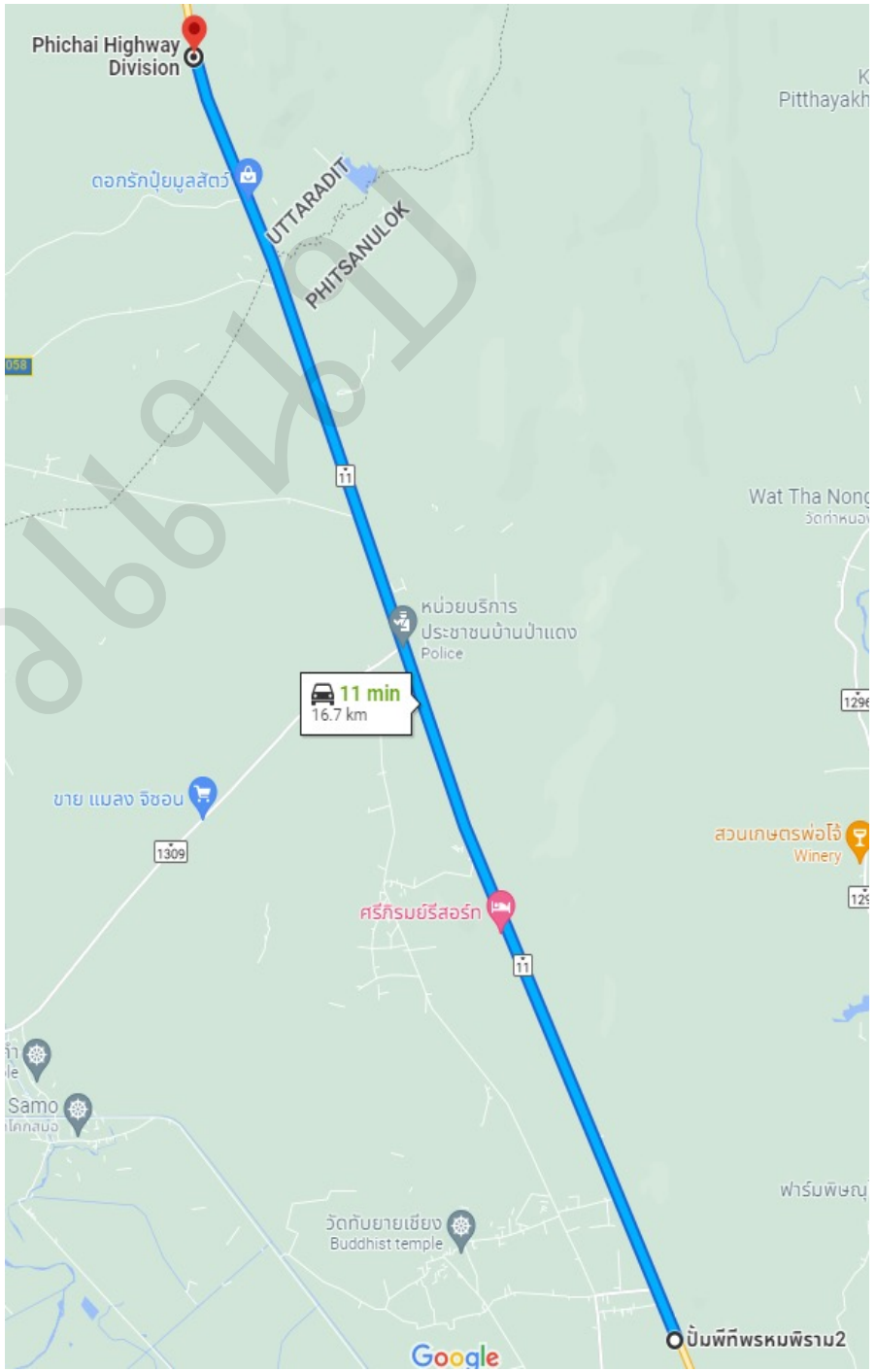

เอกสารแนบ

4

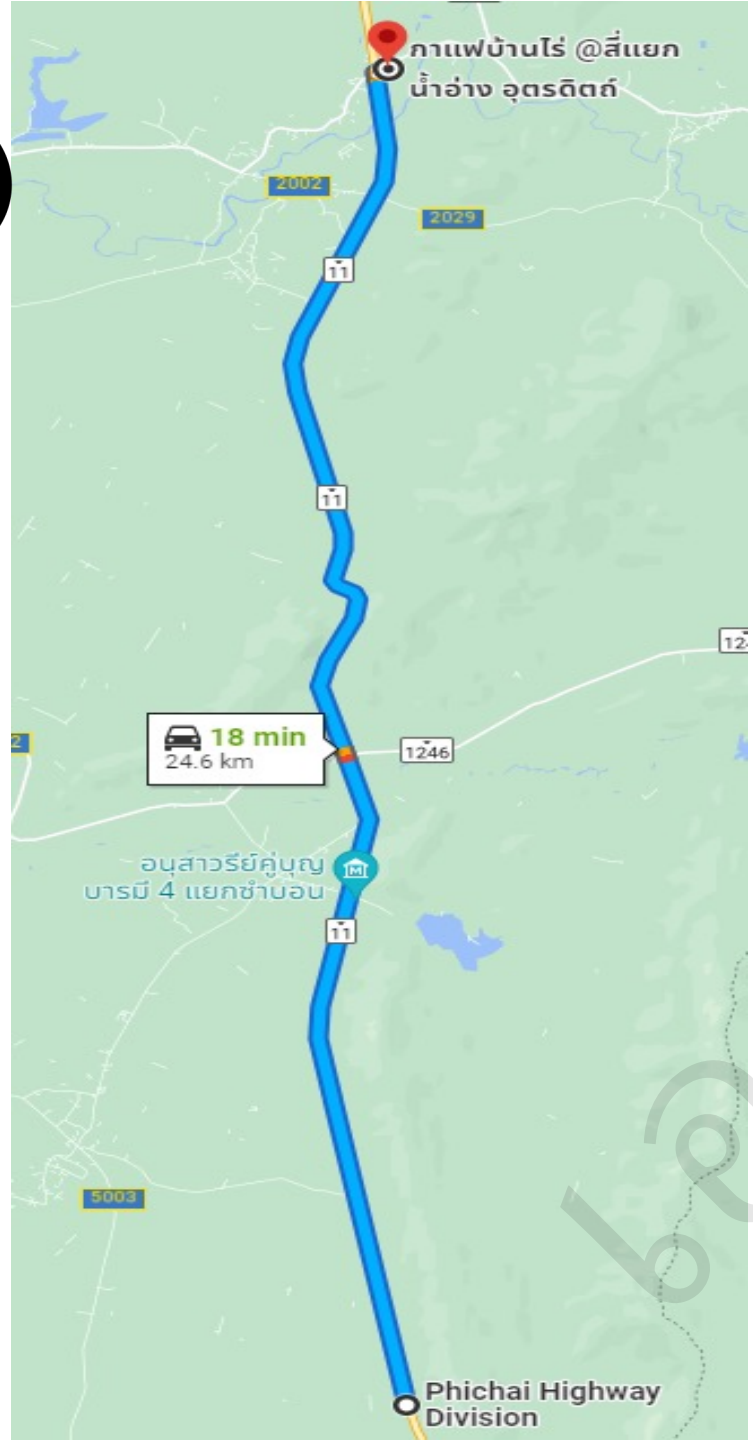

5

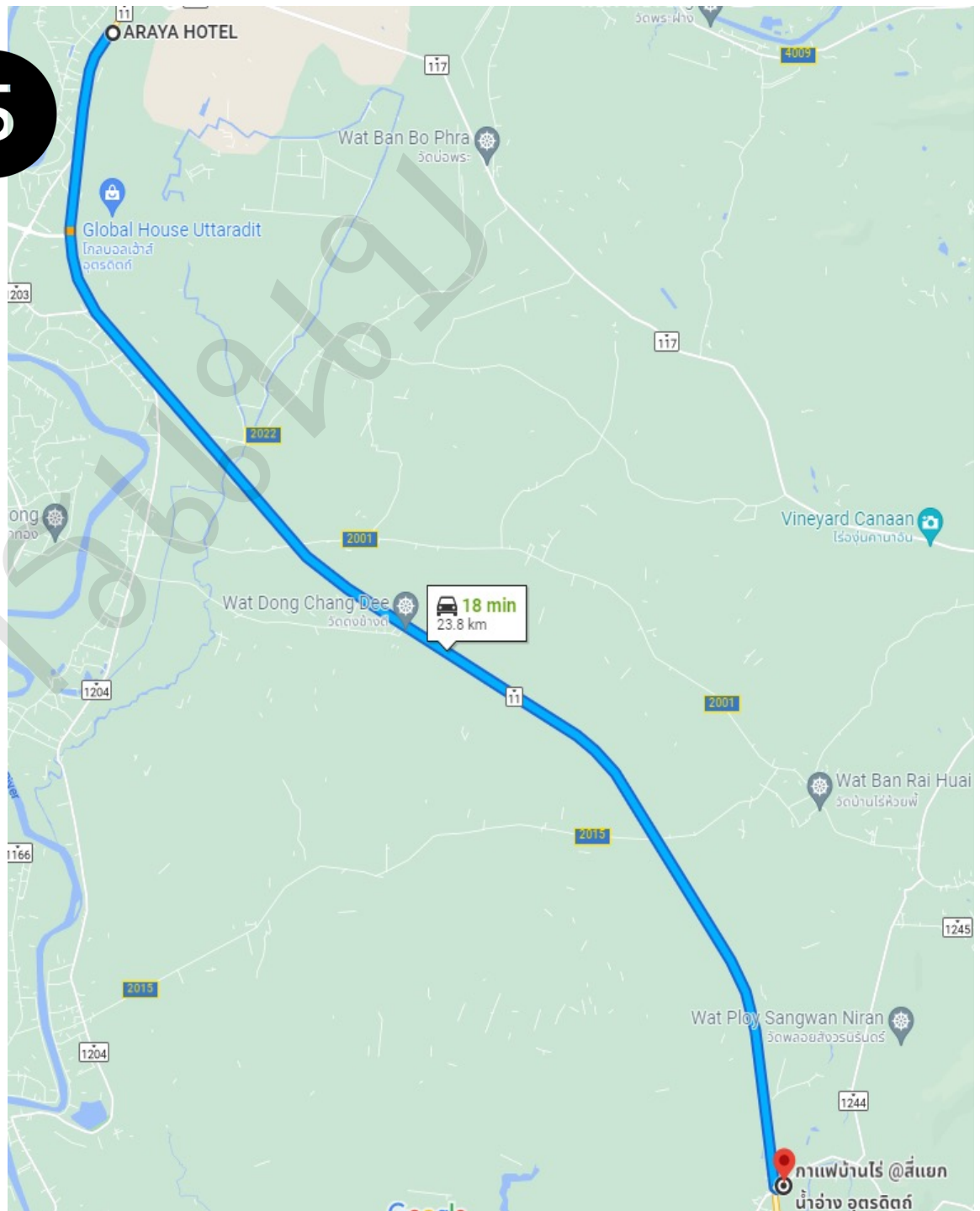

ไม่สามารถใช้งาน

เส้นทางปั่นวันที่ 5
วันพฤหัสบดีที่ 22 ธันวาคม 2565

อุตรดิตถ์ – แพร่

ระยะทาง 70 กิโลเมตร

@ Phoomthai Garden Hotel

โครงการ

เวลา		เส้นทางการปั่นจักรยาน สถานที่ และ จุดพัก		ระยะทาง (กม)	ระยะทางรวม (กม)	ระยะเวลาปั่น (ชั่วโมง)
Start	Arrive					
07:00	08:00	โรงแรม Araya	ปั๊ม PT พีที ด่านนาขาม	20	20	01:00
* จุดพักดื่มน้ำที่ 1 *						00:20
08:20	09:20	ปั๊มน้ำมัน PT พีที ด่านนาขาม	จุดชมวิวยอดเขาพลึง	9	29	01:00
* จุดพักดื่มน้ำที่ 2 *						00:40
10:00	10:50	จุดชมวิวยอดเขาพลึง	ปั๊มน้ำมัน PT พีที เด่นชัย2	21	50	00:50
* จุดพักดื่มน้ำที่ 3 *						00:20
11:10	12:00	ปั๊มน้ำมัน PT พีที เด่นชัย2	ร้านร่มไม้ใหญ่ เรสเตอรองท์	20	70	00:50
พักรับประทานอาหารกลางวัน ร้านร่มไม้ใหญ่						
13:30	13:35	ร้านร่มไม้ใหญ่ เรสเตอรองท์	ที่พัก Phoomthai Garden Hotel			
รวมระยะทางทั้งหมดของการปั่นวันที่ 5				70		

ตัวอย่าง

เส้นทางปั่นวันที่ 5

วันพฤหัสบดีที่ 22 ธันวาคม 2565

อุตรดิตถ์ - แพร่

ระยะทาง 70 กิโลเมตร

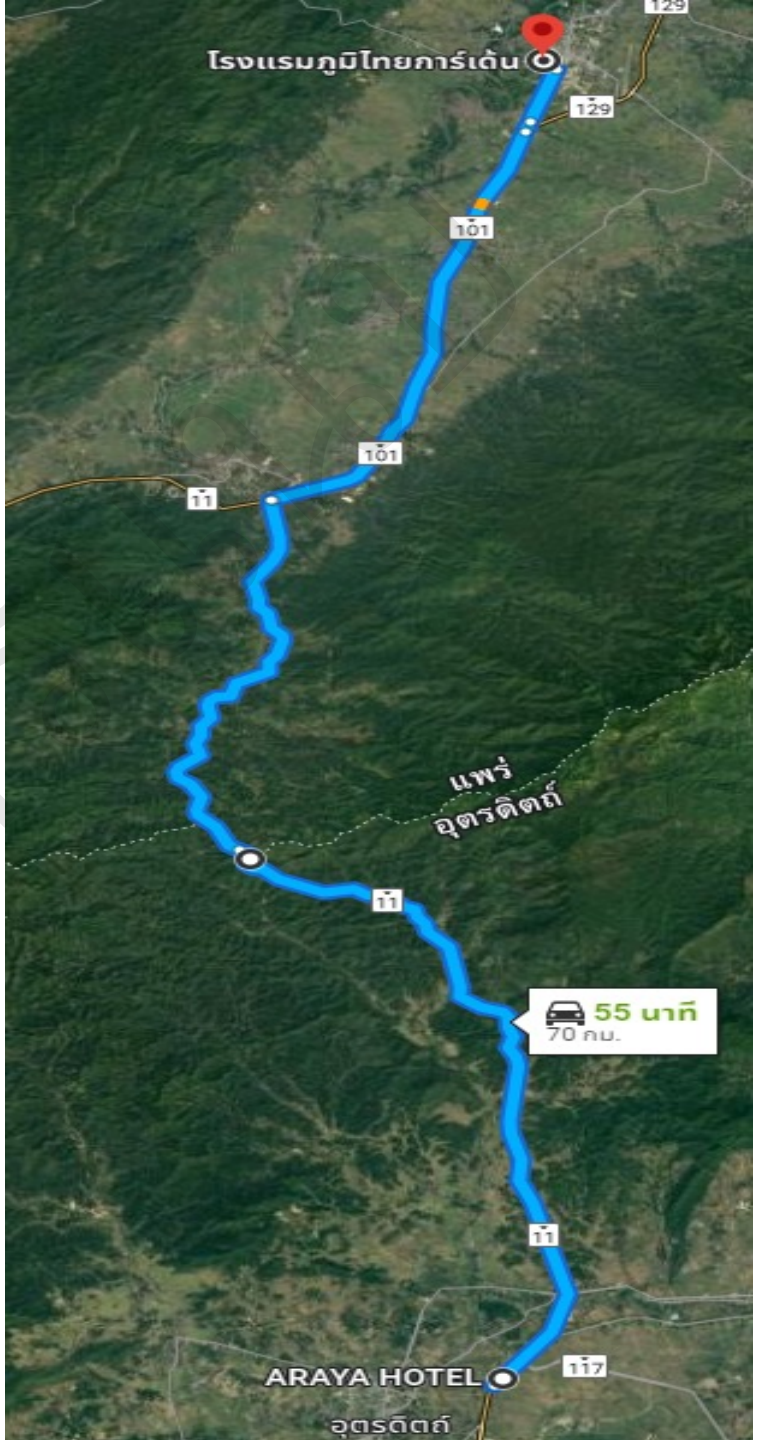

เอกสาร

1

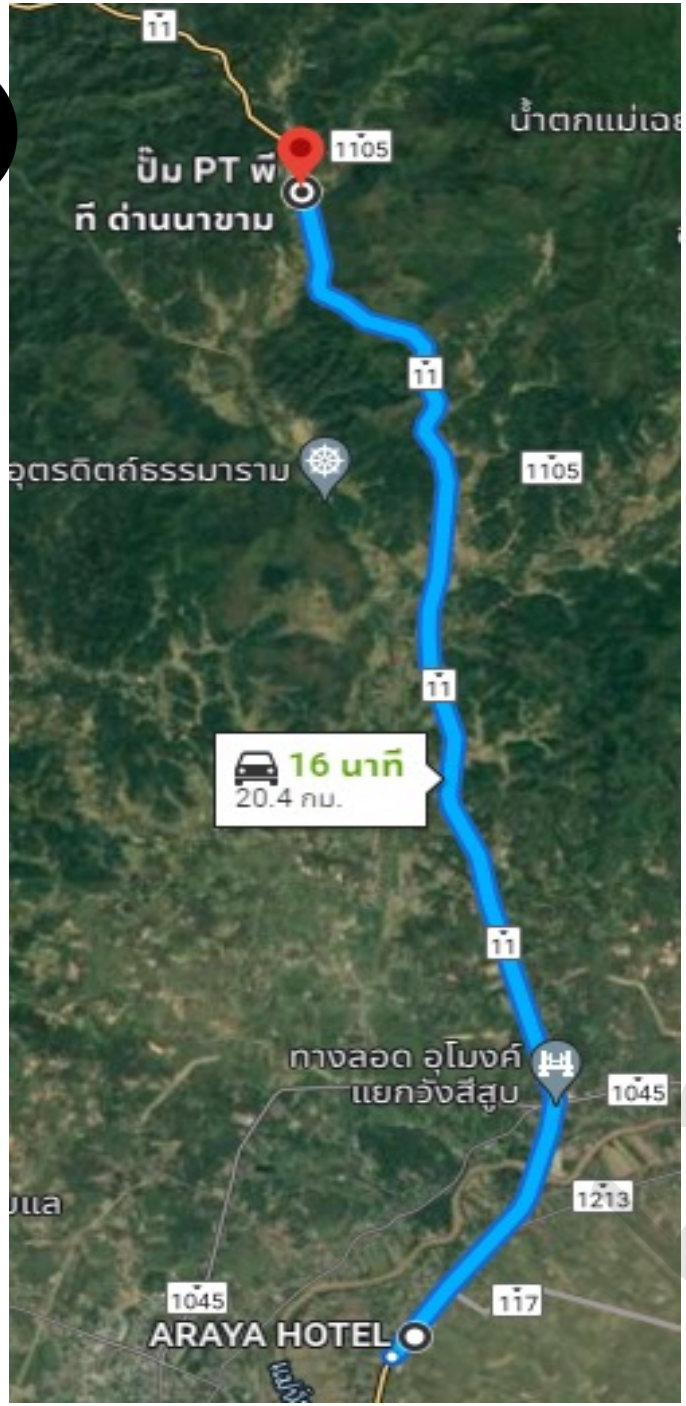
ปั๊ม PT พี
ที ด่านนาขาม
1105
น้ำตกแม่เฉย
อุตรดิตถ์ธรรมาราม
1105
16 นาที
20.4 กม.
ทางลอด อุโมงค์
แยกวังสีสูบ
1045
1213
1045
1117
ARAYA HOTEL

2

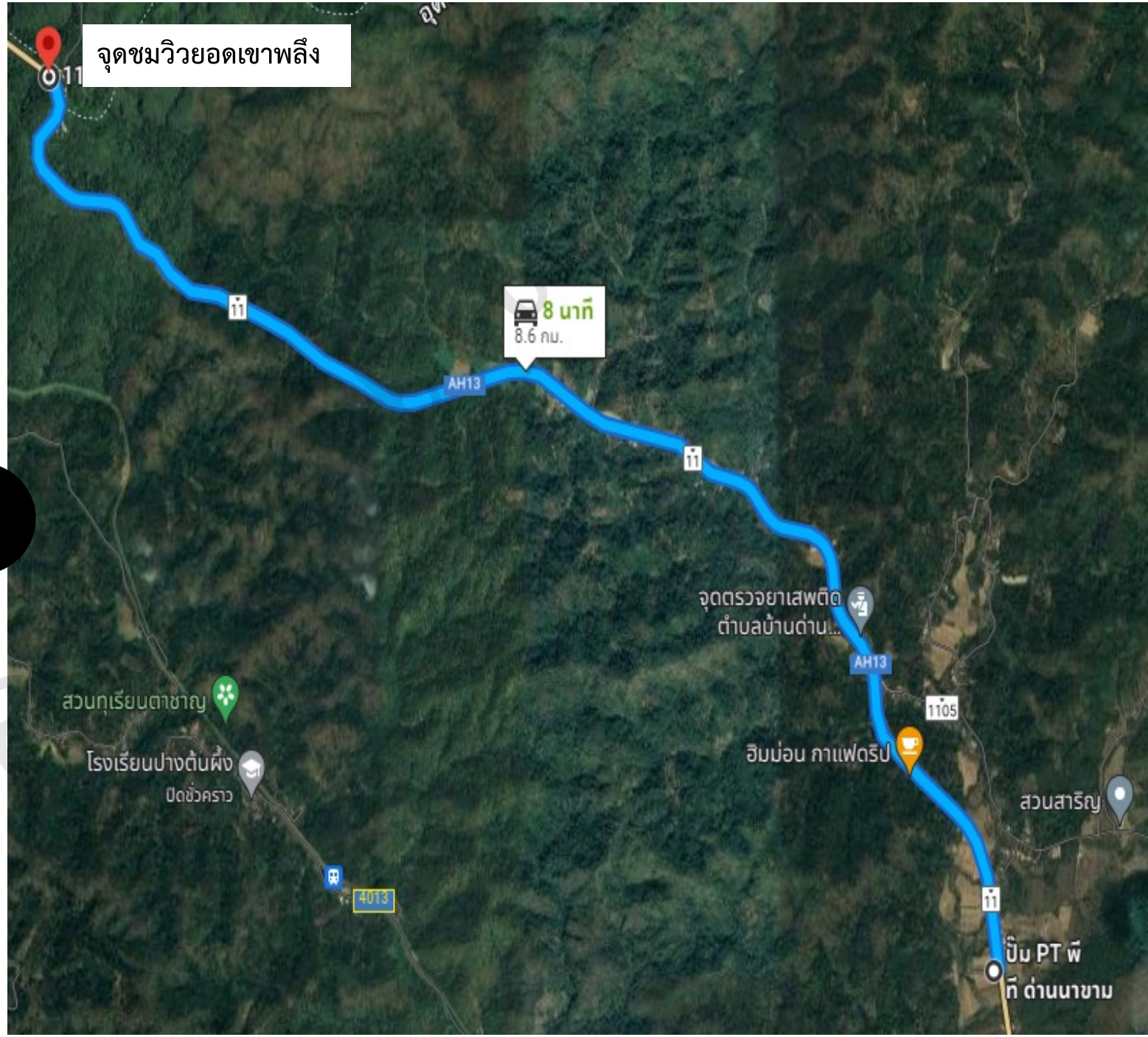
จุดชมวิวยอดเขาพลึง
8 นาที
8.6 กม.
AH13
จุดตรวจยาเสพติด
ตำบลบ้านด่าน...
AH13
1105
ฮิมม่อน กาแฟดริป
สวนสาริญ
สวนกุเรียนตาชาญ
โรงเรียนปางต้นผึ้ง
ปิดชั่วคราว
4013
ปั๊ม PT พี
ที ด่านนาขาม

3

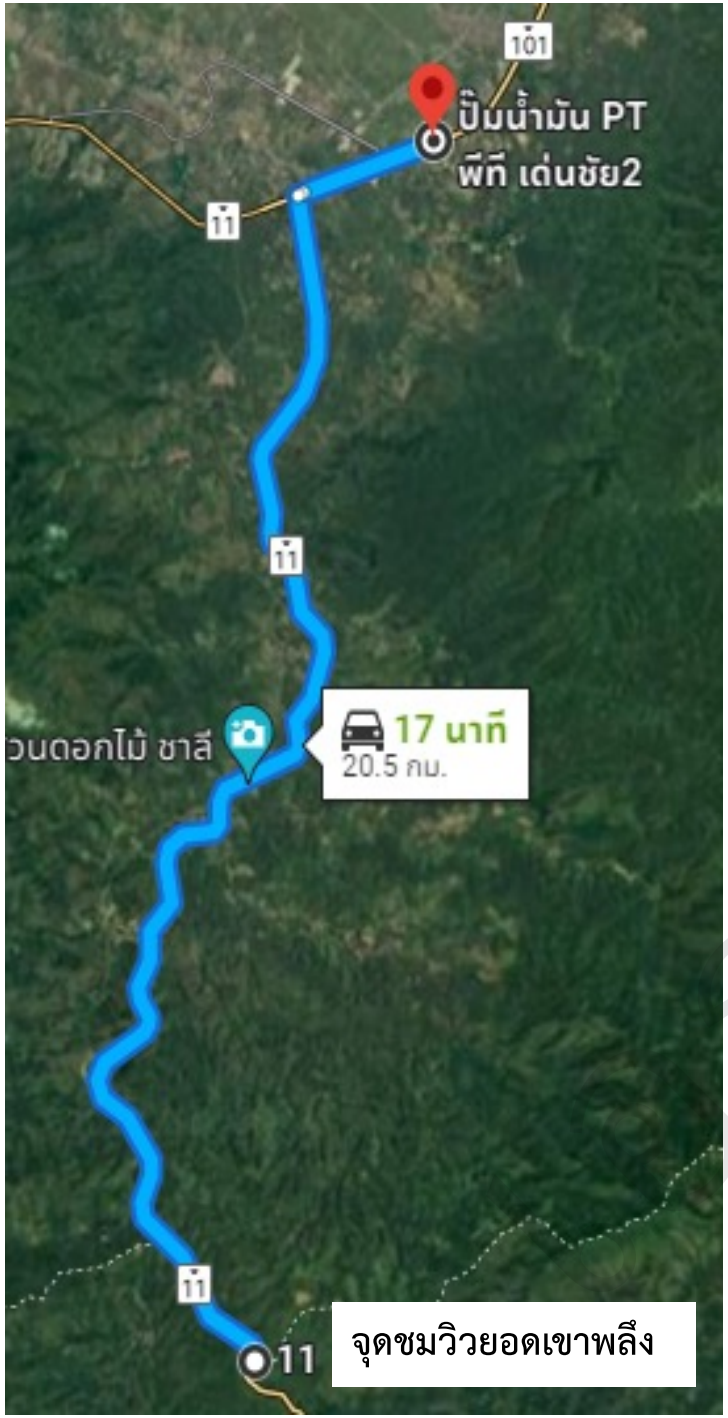
101
ปั๊มน้ำมัน PT
พีที เด่นชัย2
11
11
17 นาที
20.5 กม.
วนดอกไม้ ชาลี
11
จุดชมวิวยอดเขาพลึง

4

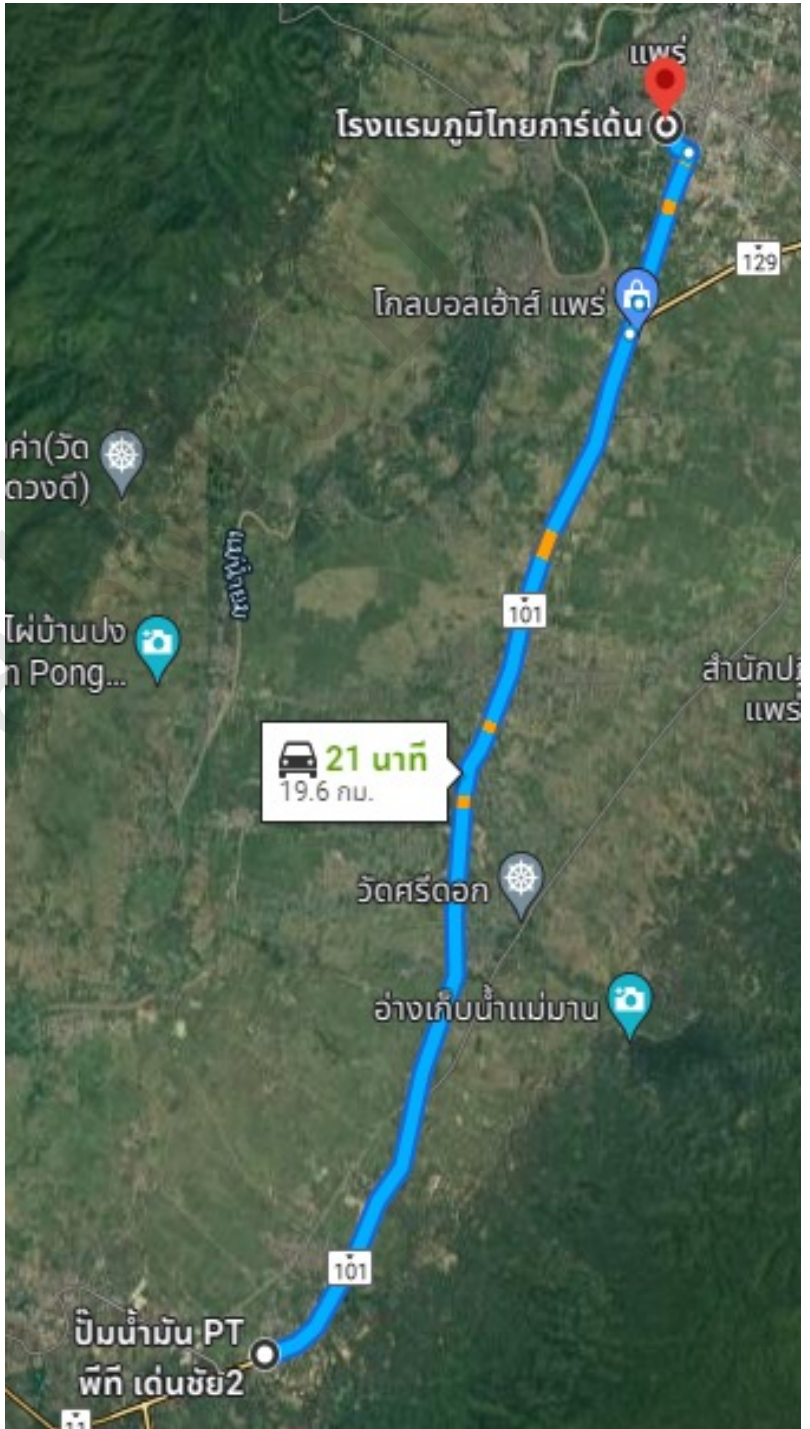
แพร่
โรงแรมภูมิไทยการ์เด้น
129
โกลบอลเฮ้าส์ แพร่
101
21 นาที
19.6 กม.
วัดศรีดอก
อ่างเก็บน้ำแม่มาน
101
ปั๊มน้ำมัน PT
พีที เด่นชัย2

เส้นทางปั่นวันที่ 6
วันศุกร์ที่ 23 ธันวาคม 2565

แพร่ – ลำปาง

ระยะทาง 107 กิโลเมตร

@ The Zenery Hotel

เอกสารตัวอย่าง

เวลา		เส้นทางการปั่นจักรยาน สถานที่ และ จุดพัก		ระยะทาง (กม)	ระยะทางรวม (กม)	ระยะเวลาปั่น (ชั่วโมง)
Start	Arrive					
07:00	08:30	Phoomthai Garden Hotel	สวนหินมหาราช	21	21	01:30
* จุดพักดื่มน้ำที่ 1 *						00:20
08:50	09:40	สวนหินมหาราช	ปั๊มน้ำมัน ปตท. ลอง	18	39	00:50
* จุดพักดื่มน้ำที่ 2 *						00:20
10:00	10:40	ปั๊มน้ำมัน ปตท. ลอง	ร้าน ม่อนแม่ลอง	14	53	00:40
พักรับประทานอาหารกลางวัน ร้านม่อนแม่ลอง						
			รวมระยะทางครึ่งเช้า		53	
12:00	13:45	ร้าน ม่อนแม่ลอง	ร้านกาแฟชมดอย	22	75	01:45
* จุดพักดื่มน้ำที่ 3 *						00:30
14:15	15:15	ร้านกาแฟชมดอย	ทางแยกแม่เมาะ	19	94	01:00
* จุดพักดื่มน้ำที่ 4 *						00:15
15:30	16:10	ทางแยกแม่เมาะ	ที่พัก The Zenery Hotel	13	107	00:40
			รวมระยะทางครึ่งบ่าย		54	
รวมระยะทางทั้งหมดของการปั่นวันที่ 6					107	

โครงการปั่นจักรยาน

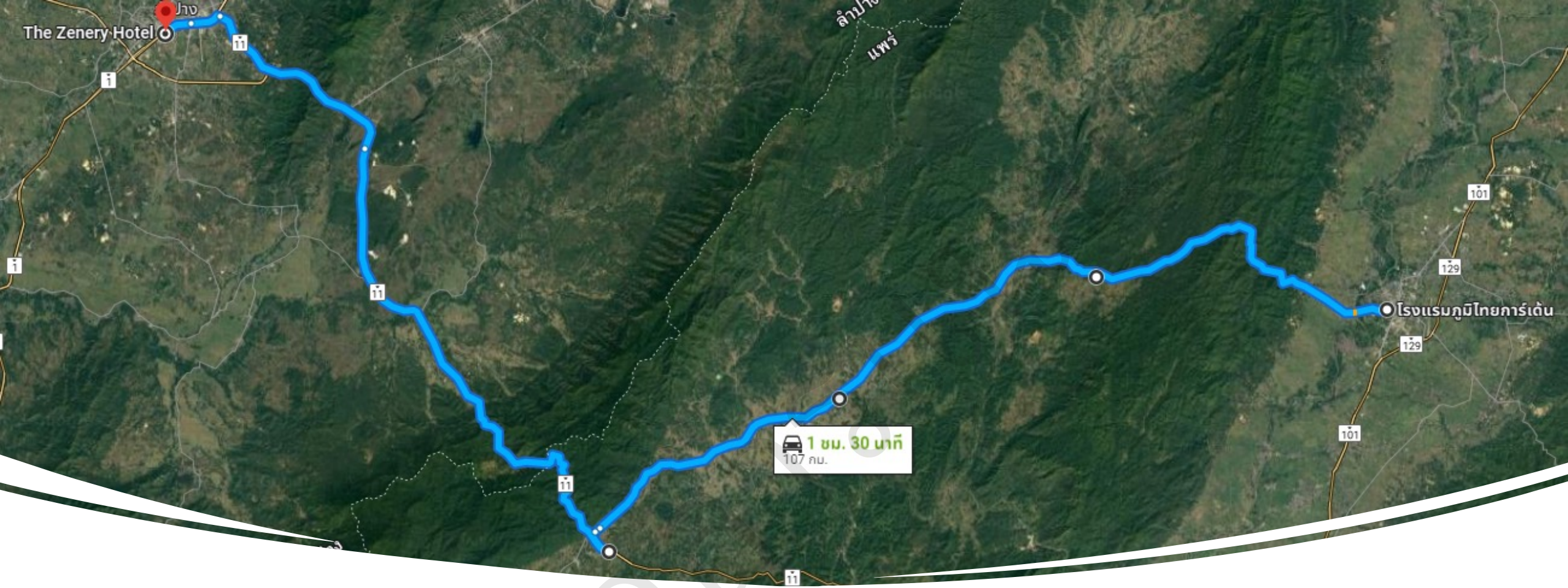

- เส้นทางปั่นวันที่ 6
- วันศุกร์ที่ 23 ธันวาคม 2565
- แพร่ - ลำปาง
- ระยะทาง 107 กิโลเมตร

1

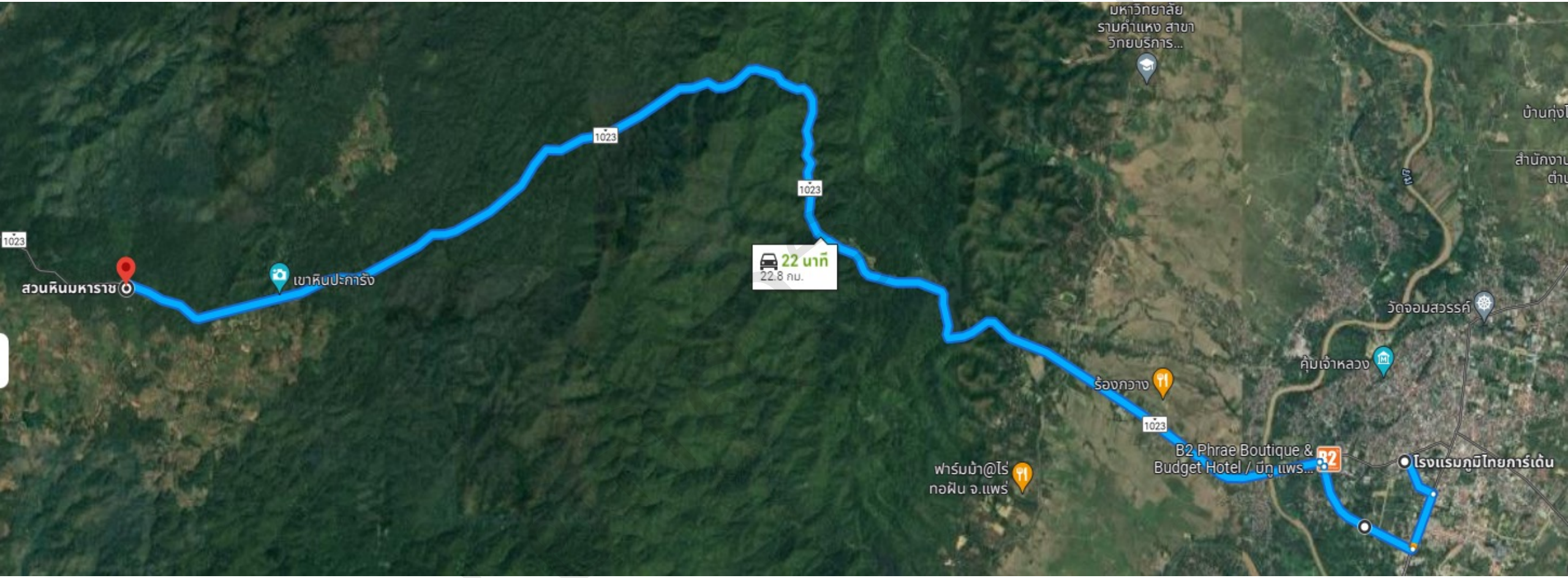
มหาวิทยาลัย
รามคำแหง สาขา
วิทยบริการ...
1023
1023
1023
สวนหินมหาราช
เขาหินปะการัง
22 นาที
22.8 กม.
วัดจอมสวรรค์
คุ้มเจ้าหลวง
ร้องกวาง
1023
B2 Phrae Boutique &
Budget Hotel / บี๋ทู แพร...
โรงแรมภูมิไทยการ์เด้น
ฟาร์มม้า@ไร่
ทอฝัน จ.แพร่

2

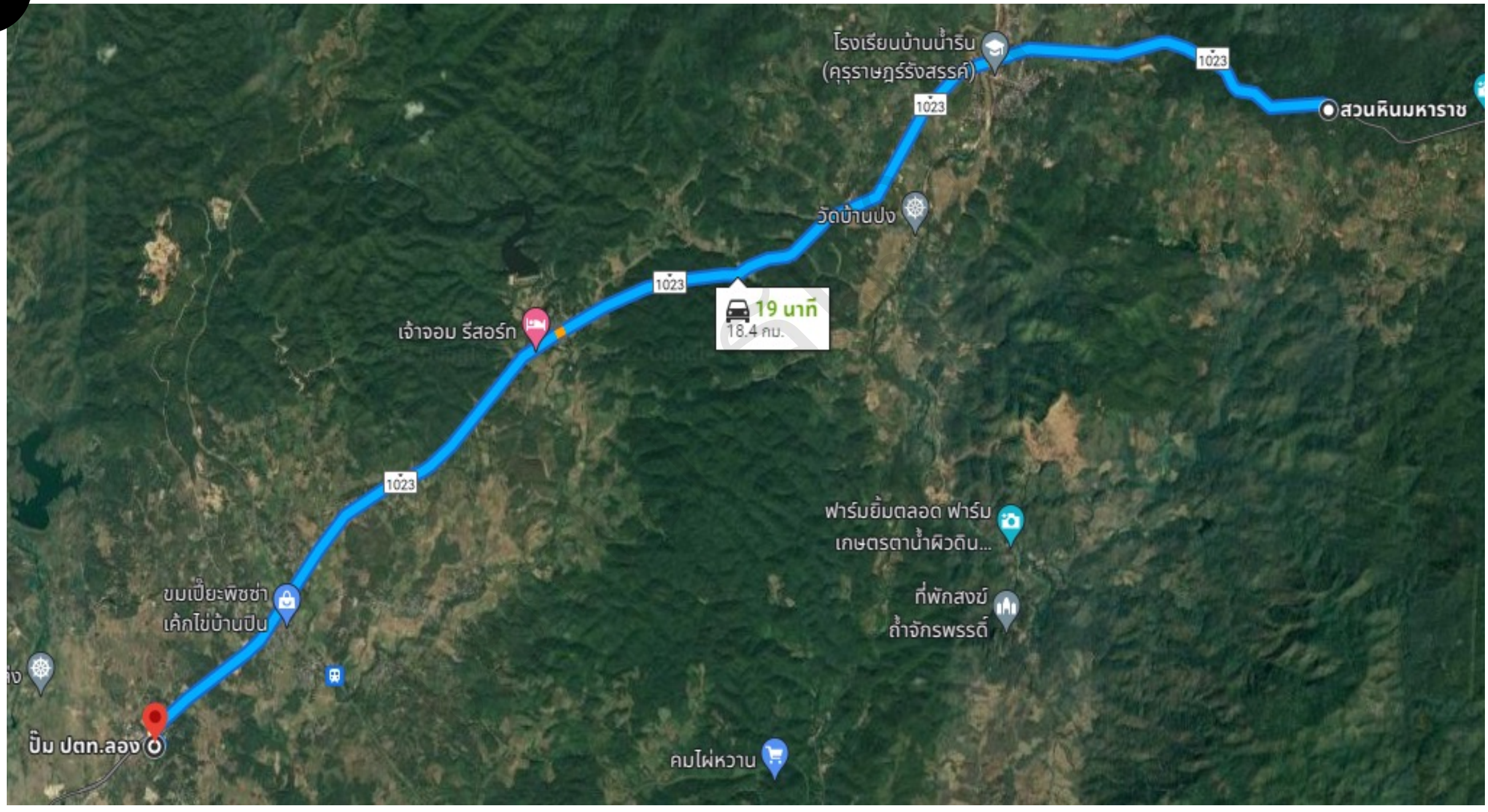
โรงเรียนบ้านน้ำริน
(คุรุราษฎร์รังสรรค์)
1023
สวนหินมหาราช
วัดบ้านปง
19 นาที
18.4 กม.
เจ้าจอม รีสอร์ท
ฟาร์มยิ้มตลอด ฟาร์ม
เกษตรตาน้ำผิวดิน...
ที่พักสงฆ์
ถ้ำจักรพรรดิ์
ขมเปี๊ยะพิซซ่า
เค้กไข่บ้านปิน
ปั๊ม ปตท.ลอง
คมไผ่หวาน

3

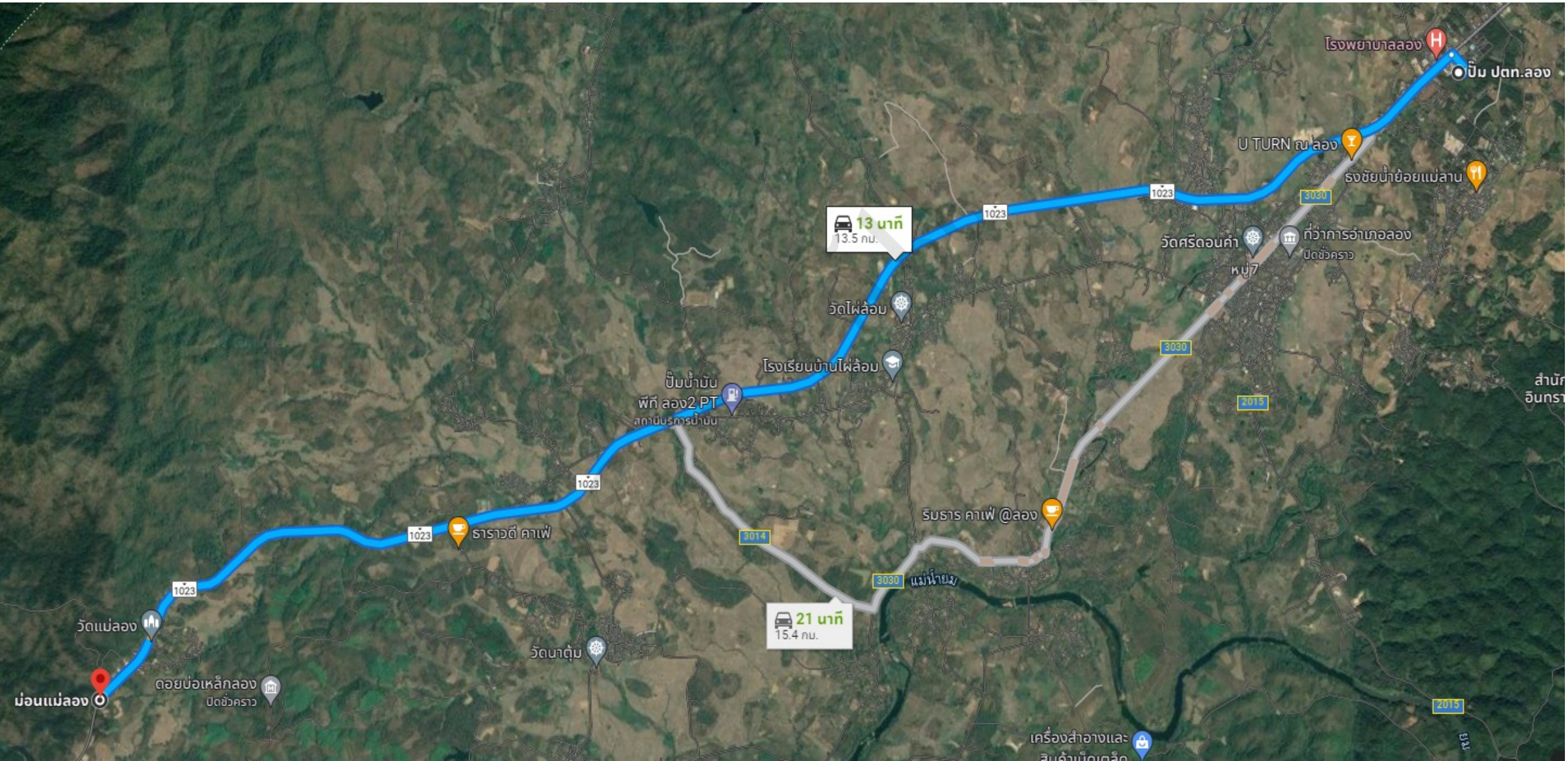
โรงพยาบาลลอง
ปั๊ม ปตท.ลอง
U TURN ณ ลอง
ธงชัยน้ำย้อยแม่ลาน
1023
3030
13 นาที
13.5 กม.
วัดศรีดอนคำ
ที่ว่าการอำเภอลอง
ปิดชั่วคราว
หมู่7
วัดไผ่ล้อม
โรงเรียนบ้านไผ่ล้อม
ปั๊มน้ำมัน
พีที ลอง2 PT
สถานบริการน้ำมัน
2015
ริมธาร คาเฟ่ @ลอง
3014
ธาราวดี คาเฟ่
แม่น้ำยม
21 นาที
15.4 กม.
วัดแม่ลอง
วัดนาตุ้ม
ดอยบ่อเหล็กลอง
ปิดชั่วคราว
ม่อนแม่ลอง
เครื่องสำอางและ

5

(มีจุดจอดให้น้ำ บนยอดแม่แขม ก่อนไหลลงดอย)

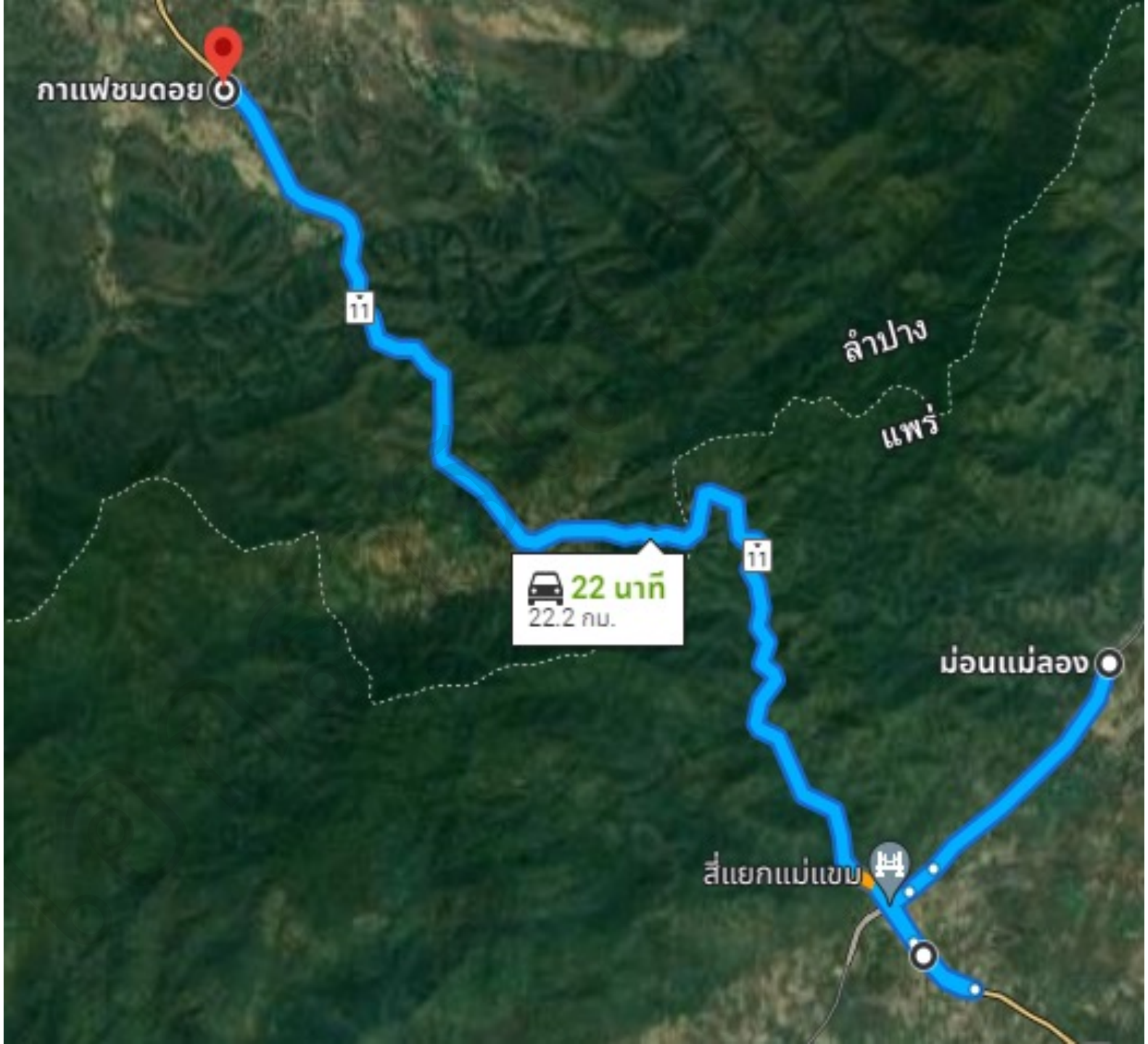

จุดจอดให้น้ำนักปั่น
หลังข้ามแม่แขม

6

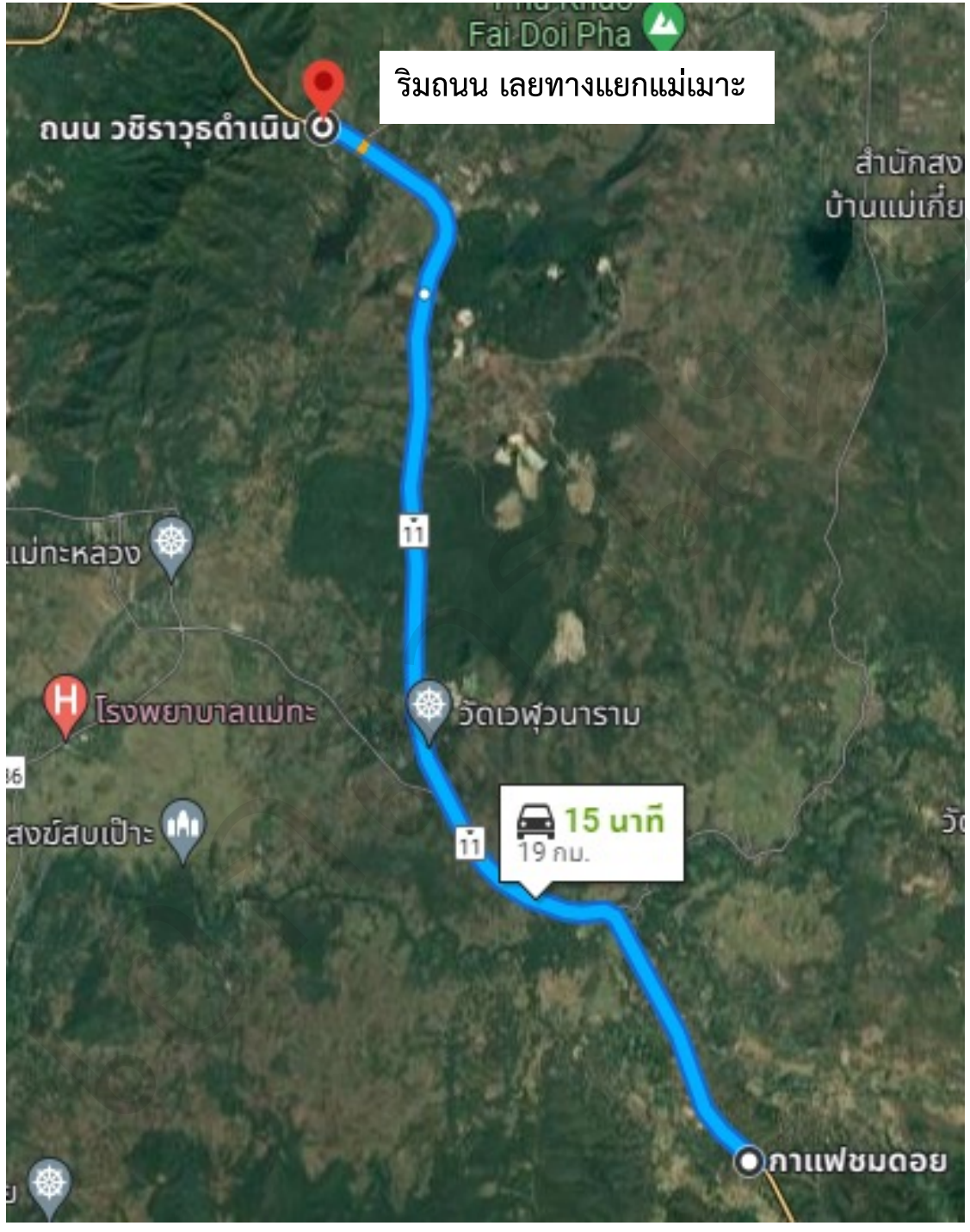
ริมถนน เลยทางแยกแม่เมาะ
ถนน วชิราวุธดำเนิน
Fai Doi Pha
สำนักสง
บ้านแม่เกี๋ย
แม่ทะหลวง
โรงพยาบาลแม่ทะ
วัดเวฬุวนาราม
สงฆ์สบเป๋าะ
15 นาที
19 กม.
กาแฟชมดอย

จุดพักริมถนนเลยทางเข้าแม่เมาะ
ตั้งขบวนเตรียมขึ้นเขา

7

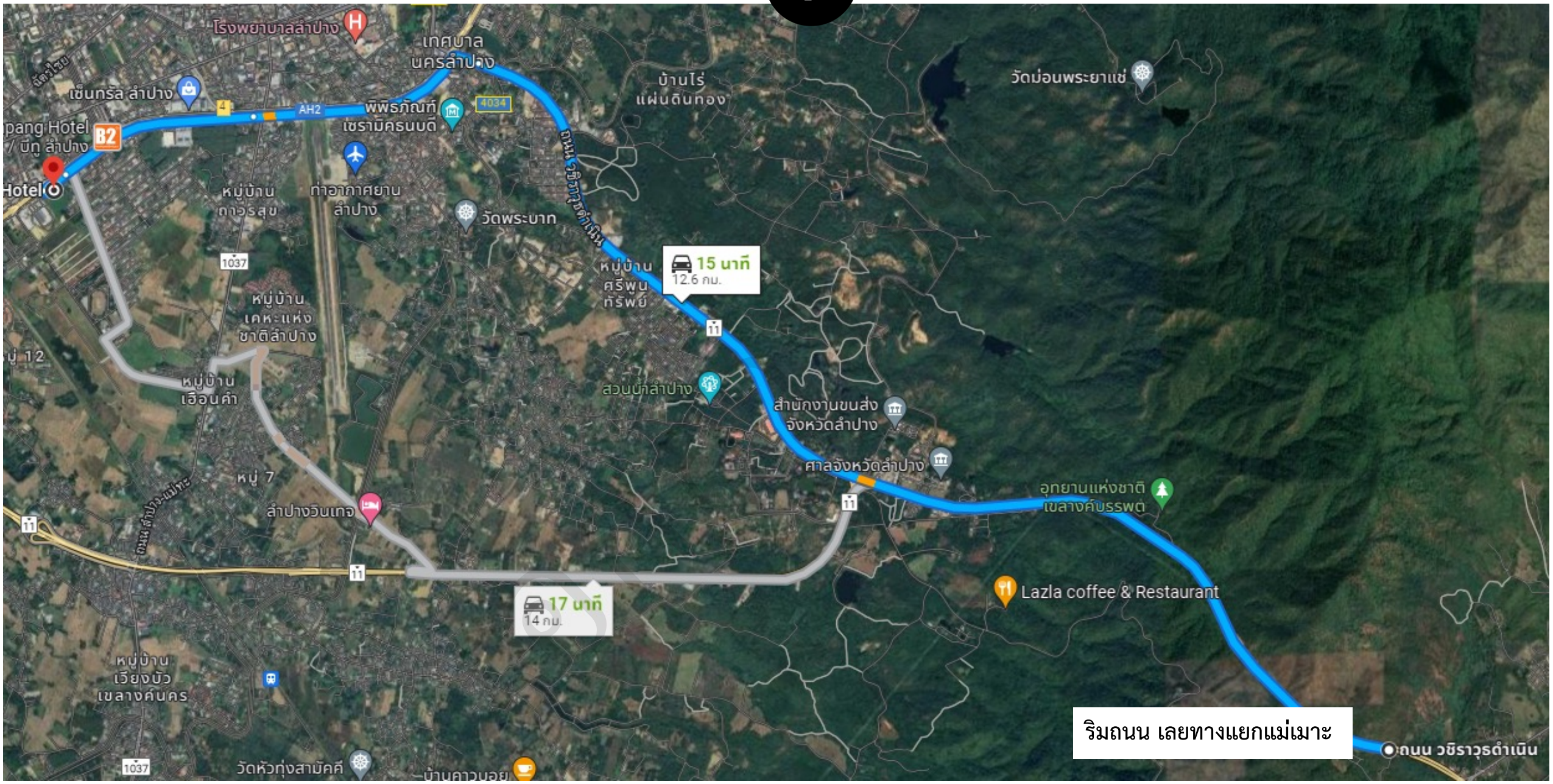
โรงพยาบาลลำปาง
เทศบาล
นครลำปาง
เซ็นทรัล ลำปาง
AH2
4034
พิพิธภัณฑ์
เซรามิคธนบดี
บ้านไร่
แผ่นดินทอง
วัดม่อนพระยาแช่
pang Hotel
/ บีทู ลำปาง
B2
Hotel
หมู่บ้าน
ถาวรสุข
ท่าอากาศยาน
ลำปาง
วัดพระบาท
ถนน วชิราวุธดำเนิน
15 นาที
12.6 กม.
หมู่บ้าน
ศรีพูน
ทรัพย์
1037
หมู่บ้าน
เคหะแห่ง
ชาติลำปาง
หมู่ 12
หมู่บ้าน
เอื้อนคำ
สวนบัวลำปาง
สำนักงานขนส่ง
จังหวัดลำปาง
ศาลจังหวัดลำปาง
อุทยานแห่งชาติ
เขลางค์บรรพต
หมู่ 7
ลำปางวินเทจ
ถนน ลำปาง-แม่เมาะ
Lazla coffee & Restaurant
17 นาที
14 กม.
หมู่บ้าน
เวียงบัว
เขลางค์นคร
วัดหัวทุ่งสามัคคี
บ้านคาวบอย
ริมถนน เลยทางแยกแม่เมาะ
ถนน วชิราวุธดำเนิน

เส้นทางปั่นวันที่ 7
วันเสาร์ที่ 24 ธันวาคม 2565

ลำปาง – มหาวิทยาลัยเชียงใหม่

ระยะทาง 108 กิโลเมตร

เอกสารใหญ่

เวลา		เส้นทางการปั่นจักรยาน สถานที่ และ จุดพัก		ระยะทาง (กม)	ระยะทางรวม (กม)	ระยะเวลาปั่น (ชั่วโมง)
Start	Arrive					
06:30	07:15	The Zenery Hotel	ปั๊มน้ำมัน ปตท.ห้างฉัตร	19	19	00:45
		* จุดพักดื่มน้ำที่ 1 *				00:45
08:00	09:20	ปั๊มน้ำมัน ปตท.ห้างฉัตร	ศูนย์บริการทางหลวงขุนตาน	20	39	01:20
		* จุดพักดื่มน้ำที่ 2 *				00:15
09:35	10:05	ศูนย์บริการทางหลวงขุนตาน	ศาลเจ้าพ่อขุนตาล	4	43	00:30
		* จุดพักดื่มน้ำที่ 3 *				00:15
10:20	11:20	ศาลเจ้าพ่อขุนตาล	Lamphun Honda Cars	29	72	01:00
		* จุดพักดื่มน้ำที่ 4 *				00:25
11:45	12:10	Lamphun Honda Cars	ฝ่ายปฏิบัติการและบำรุงรักษา กฟภ.เขต 1 ภาคเหนือ	10	82	00:25
พักรับประทานอาหารกลางวัน ฝ่ายปฏิบัติการและบำรุงรักษา กฟภ.เขต 1 ภาคเหนือ						
			รวมระยะทางครึ่งเช้า	82		
13:25	14:30	ฝ่ายปฏิบัติการและบำรุงรักษา การไฟฟ้าส่วนภูมิภาคเขต 1 ภาคเหนือ	มหาวิทยาลัยเชียงใหม่ (ปั่นวนใน มช และออกไปตึกสุจิณฺโณ)	26	108	01:05
			รวมระยะทางครึ่งบ่าย	26		
รวมระยะทางทั้งหมดของการปั่นวันที่ 7				108		

ตัวอย่าง

เส้นทางปั่นวันที่ 7

วันเสาร์ที่ 24 ธันวาคม 2565

ลำปาง - มหาวิทยาลัยเชียงใหม่

ระยะทาง 108 กิโลเมตร

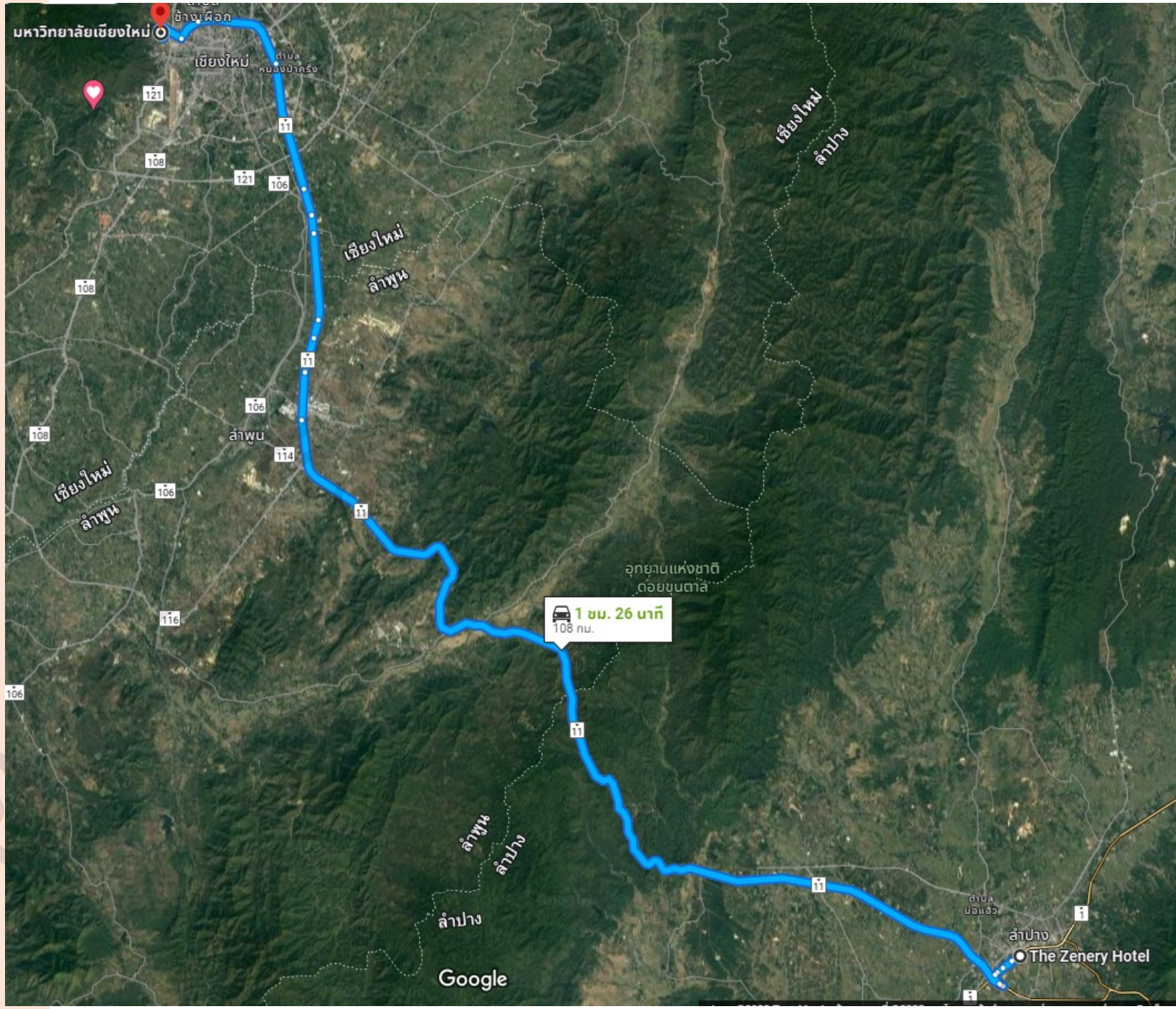

1

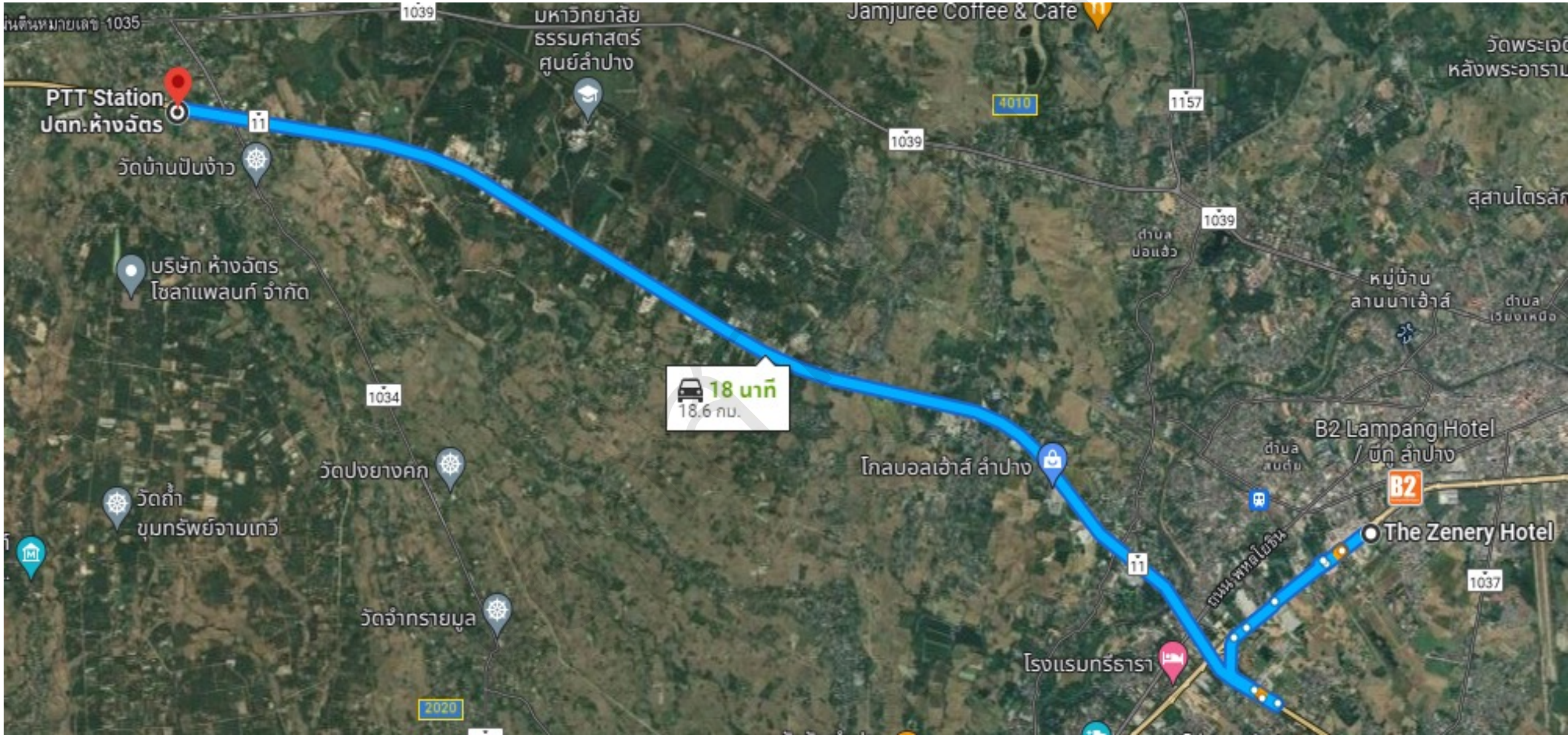
PTT Station
ปตท.ห้างฉัตร
มหาวิทยาลัย
ธรรมศาสตร์
ศูนย์ลำปาง
Jamjuree Coffee & Cafe
วัดบ้านปันง้าว
บริษัท ห้างฉัตร
โซลาแพลนท์ จำกัด
18 นาที
18.6 กม.
โกลบอลเฮ้าส์ ลำปาง
หมู่บ้าน
ลานนาเฮ้าส์
B2 Lampang Hotel
/ บีทู ลำปาง
The Zenery Hotel
วัดปงยางคก
วัดถ้ำ
ขุมทรัพย์จามเทวี
วัดจำทรายมูล
โรงแรมทรีธารา
1039
1035
4010
1157
1034
2020
11
1037
B2

2

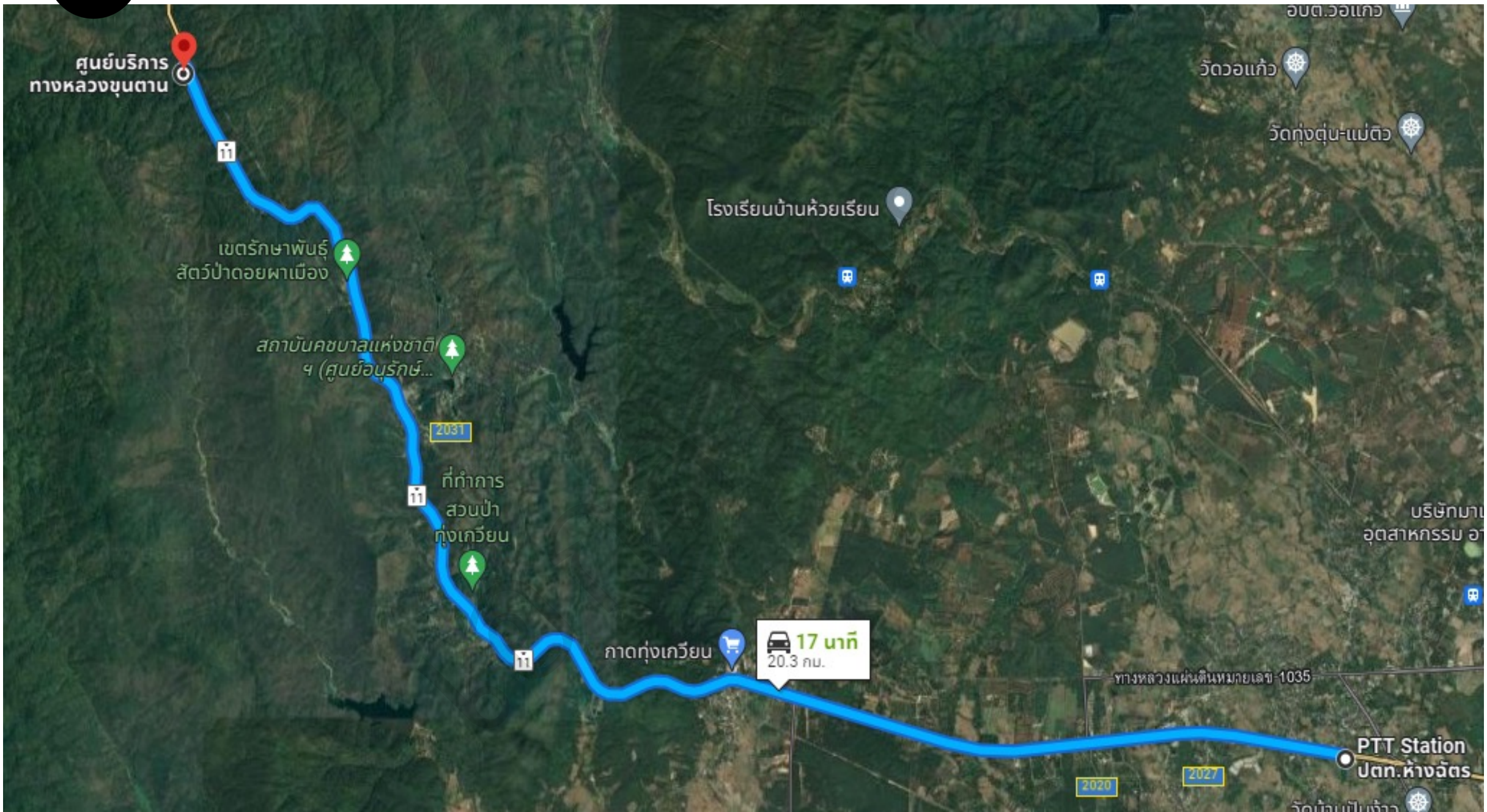
ศูนย์บริการ
ทางหลวงขุนตาน
เขตรักษาพันธุ์
สัตว์ป่าดอยผาเมือง
สถาบันคชบาลแห่งชาติ
ฯ (ศูนย์อนุรักษ์...
ที่ทำการ
สวนป่า
ทุ่งเกวียน
กาดทุ่งเกวียน
17 นาที
20.3 กม.
โรงเรียนบ้านห้วยเรียน
วัดวอแก้ว
วัดทุ่งตุ่น-แม่ติว
ทางหลวงแผ่นดินหมายเลข 1035
PTT Station
ปตท.ห้างฉัตร
2031
2020
2027

3

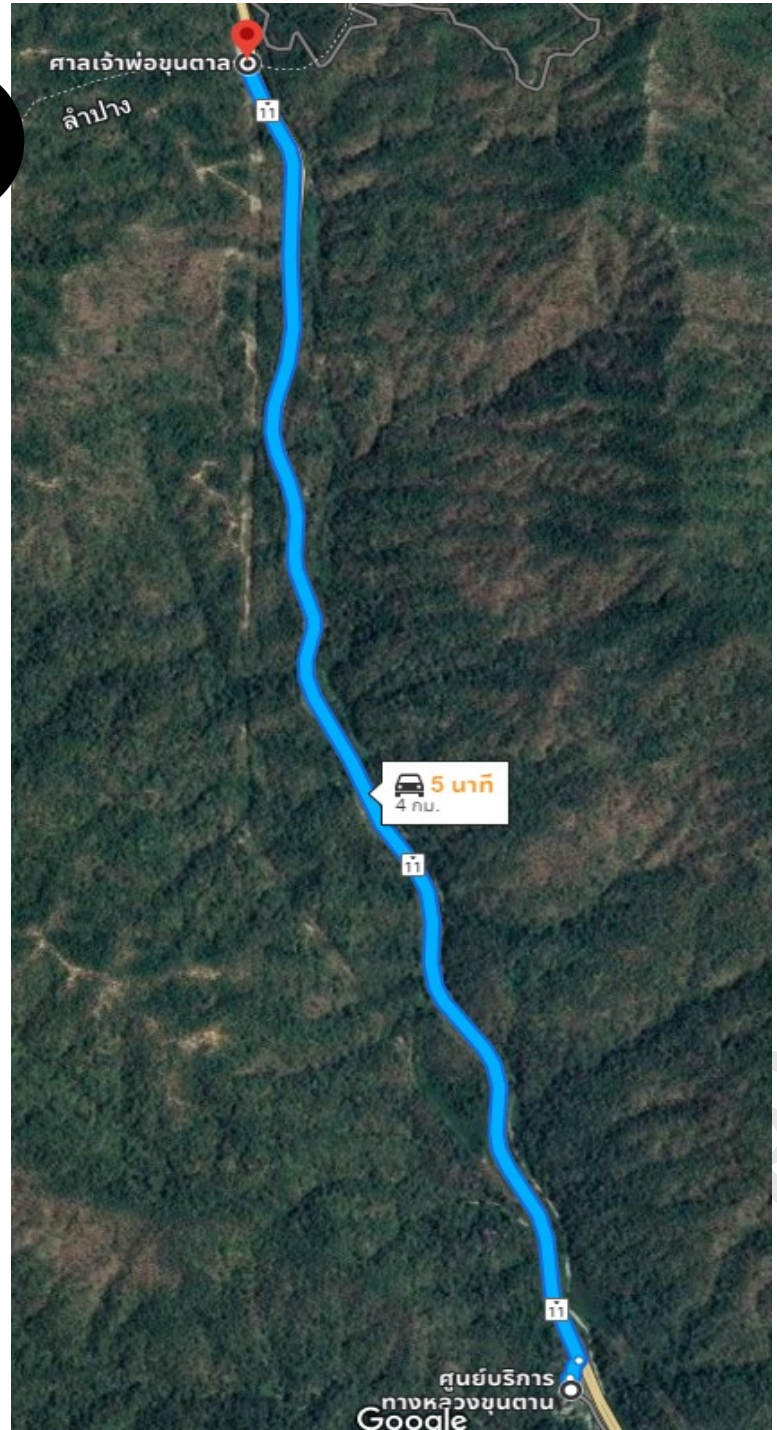
ศาลเจ้าพ่อขุนตาล
ลำปาง
11
5 นาที
4 กม.
ศูนย์บริการ
ทางหลวงขุนตาน
Google

4

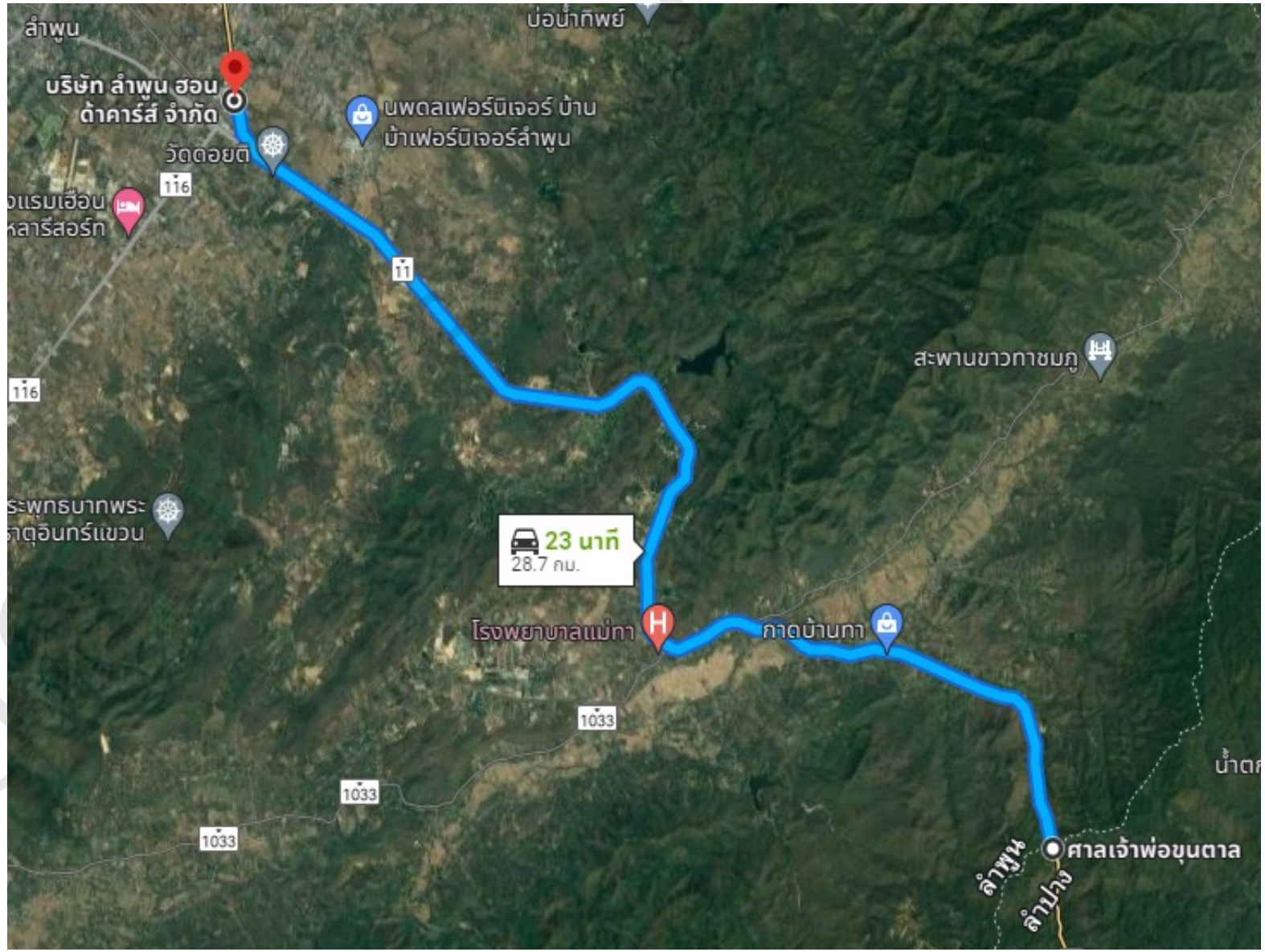
ลำพูน
บ่อน้ำทิพย์
บริษัท ลำพูน ฮอน
ด้าคาร์ส์ จำกัด
นพดลเฟอร์นิเจอร์ บ้าน
ม้าเฟอร์นิเจอร์ลำพูน
วัดดอยติ
116
11
สะพานขาวทาชมภู
23 นาที
28.7 กม.
โรงพยาบาลแม่ทา
กาดบ้านทา
1033
ศาลเจ้าพ่อขุนตาล
ลำพูน
ลำปาง

5

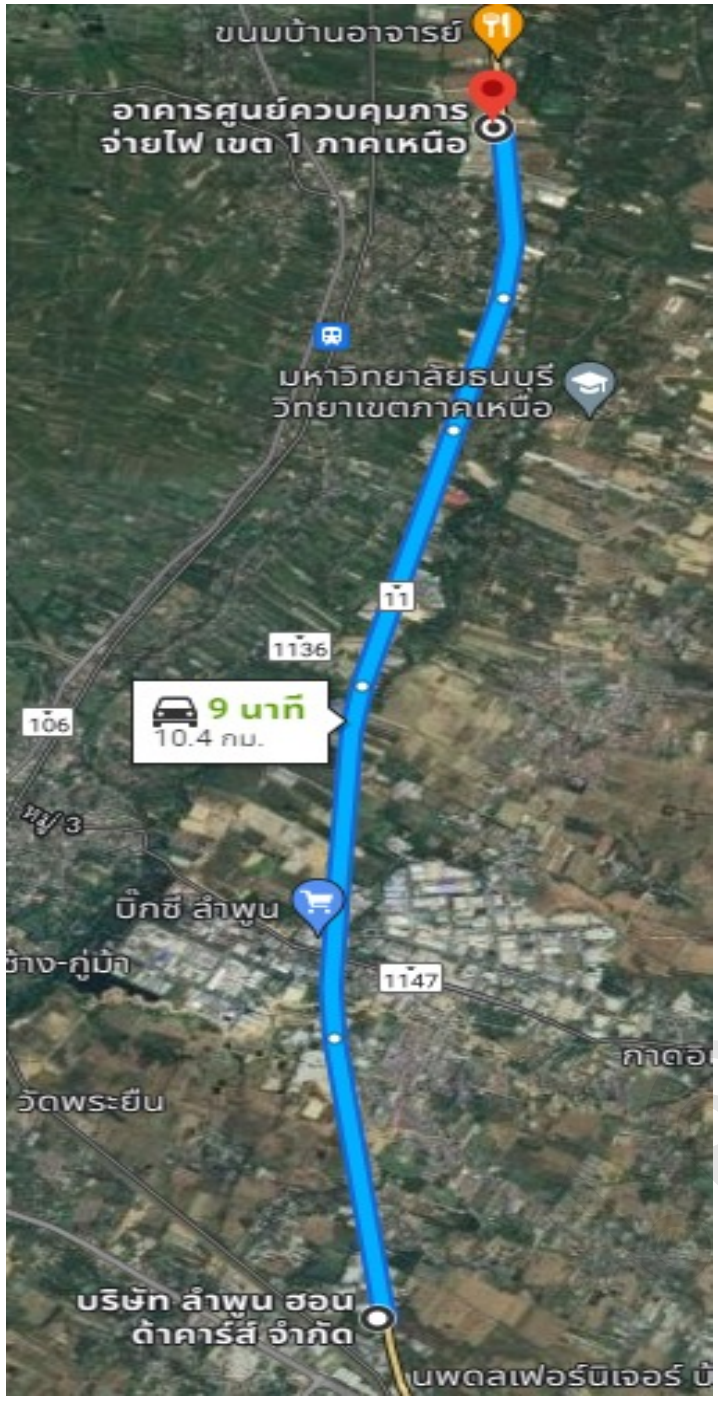
ขนมบ้านอาจารย์
อาคารศูนย์ควบคุมการ
จ่ายไฟ เขต 1 ภาคเหนือ
มหาวิทยาลัยธนบุรี
วิทยาเขตภาคเหนือ
1136
106
9 นาที
10.4 กม.
บิ๊กซี ลำพูน
1147
วัดพระยืน
บริษัท ลำพูน ฮอน
ด้าคาร์ส์ จำกัด

6

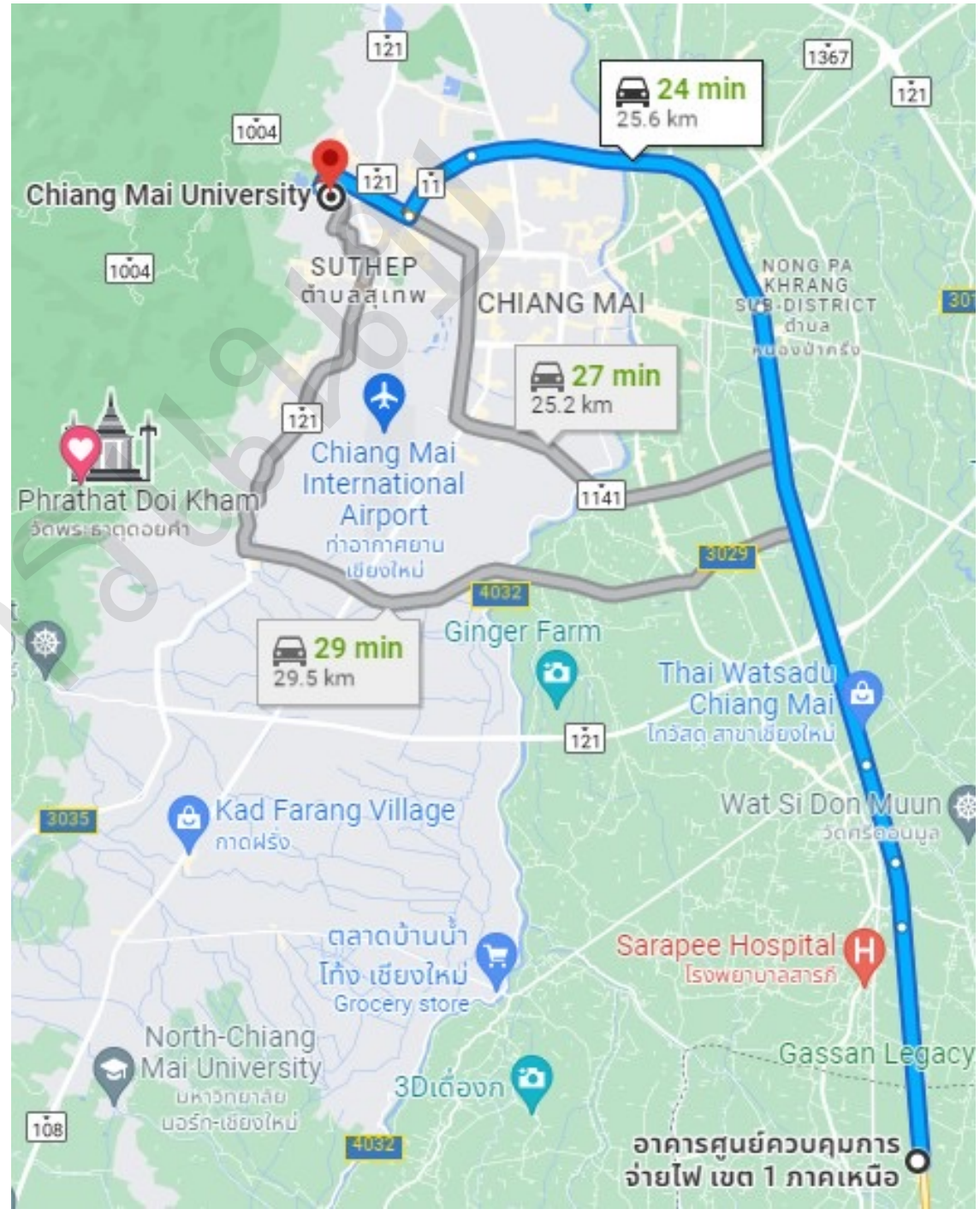
24 min
25.6 km
Chiang Mai University
SUTHEP
ต.สุเทพ
CHIANG MAI
NONG PA
KHRANG
SUB-DISTRICT
27 min
25.2 km
Phrathat Doi Kham
Chiang Mai
International
Airport
29 min
29.5 km
Ginger Farm
Thai Watsadu
Chiang Mai
Kad Farang Village
กาดฝรั่ง
Wat Si Don Muun
ตลาดบ้านน้ำ
โท้ง เชียงใหม่
Grocery store
Sarapee Hospital
โรงพยาบาลสารภี
North-Chiang
Mai University
3Dเด็องก
Gassan Legacy
อาคารศูนย์ควบคุมการ
จ่ายไฟ เขต 1 ภาคเหนือ

เอกสารแนบ